


Commune : **VIREUX-WALLERAND** | Rivière : **La Meuse**

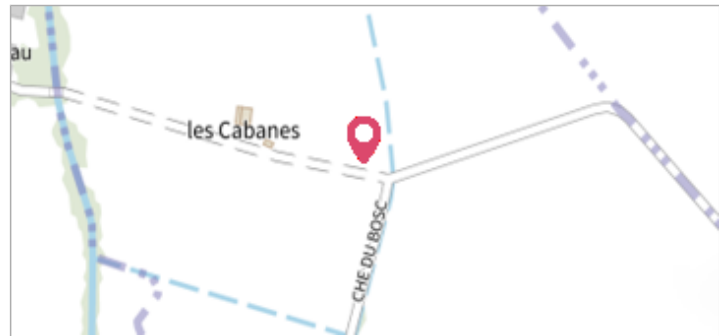
 **N°22 rue du rivage**

Commentaires : - le repère est situé sur le mur du jardin (à droite du portail)

3 Repère(s) sur le site


GÉNÉRAL

Unité de gestion : Meuse-Moselle
Code : MEMO_Sit_588 **Date de mise à jour :** 06/07/2016
Auteur : Cerema Est



GÉOLOCALISATION


Coordonnées WGS84 : X: 4.72694000 / Y: 50.08270000
Coordonnées RGF93 (Lambert 93) X: 823718.58 / Y: 6999615.66
Coordonnées RGF93 (ETRS89) : X: 4.72694 / Y: 50.0827
Code Hydro: B---0000 **Rive de référence:** Droite

 **Janvier 1991** Altitude calculée de l'eau : **110.48 m**

Nature de l'inondation : **Débordement de cours d'eau** Nature du repère : **Non renseigné**

GÉNÉRAL

Code : MEMO_Rep_852 **Date de mise à jour :** 19/02/2018
Auteur : Cerema Est



MARQUE

Maximum de l'inondation : Oui
Visibilité : Non renseigné **État du repère :** Non renseigné
Pérennité : Non renseigné **Repère calculé :** Non renseigné
PHEC : Non renseigné

SOURCE DE REPÉRAGE : RECENSEMENT DREAL LORRAINE - 01/06/2016

Type de repérage : Source bibliographique
Organisme(s) : DREAL Lorraine

NIVEAU PLUS HAUTES EAUX

Méthode : Non renseigné
Organisme : SN Nord-Est - Service police de l'eau
Commentaires sur le nivellement : Guenego exp géo Hauteur d'eau/sol =0.55 m
Référence nivelée : Marque d'inondation
Système altimétrique : NGF IGN 1969 (système normal)
Altitude de la référence (en m) : 110.480 m
Altitude calculée de l'eau (en m) : 110.48 m