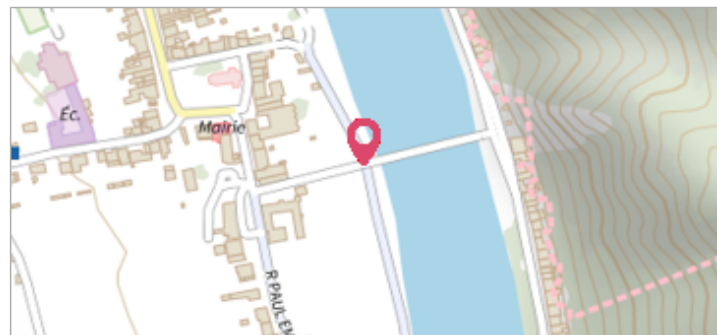
	Commune : CHOOZ	Rivière : La Meuse
<h2>Pont de Chooz</h2>		
Commentaires : Trace de crue à 1,60m de la grille d'égout près de la chaussée longeant le pont -		3 Repère(s) sur le site


GÉNÉRAL

Unité de gestion : Meuse-Moselle
Code : MEMO_Sit_573 **Date de mise à jour :** 06/07/2016
Auteur : Cerema Est




GÉOLOCALISATION

Coordonnées WGS84 : X: 4.80937000 / Y: 50.10210000
Coordonnées RGF93 (Lambert 93) : X: 829573.39 / Y: 7001907.44
Coordonnées RGF93 (ETRS89) : X: 4.80937 / Y: 50.1021
Code Hydro: B---0000 **Rive de référence:** Gauche

	Janvier 1995 Nature de l'inondation : Débordement de cours d'eau	Altitude calculée de l'eau : 104.65 m Nature du repère : Non renseigné
---	---	---

GÉNÉRAL

Code : MEMO_Rep_811 **Date de mise à jour :** 17/04/2018
Auteur : Cerema Est



MARQUE

Maximum de l'inondation : Oui
Visibilité : Non renseigné **État du repère :** Non renseigné
Pérennité : Non renseigné **Repère calculé :** Non renseigné
PHEC : Non renseigné

SOURCE DE REPÉRAGE : RECENSEMENT DREAL LORRAINE - 01/06/2016

Type de repérage : Source bibliographique
Organisme(s) : DREAL Lorraine

NIVEAU PLUS HAUTES EAUX

Méthode : Non renseigné
Organisme : SN Nord-Est - Service police de l'eau
Référence nivelée : Marque d'inondation
Système altimétrique : NGF IGN 1969 (système normal)
Altitude de la référence (en m) : 104.650 m
Altitude calculée de l'eau (en m) : 104.65 m