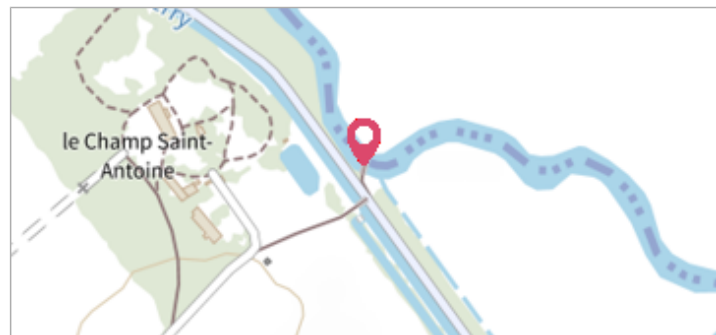

 Commune : DEVILLE	Rivière : La Meuse
SNCF PI	
Commentaires : - Trait sur mur du tunnel avec voute	1 Repère(s) sur le site


GÉNÉRAL	
Unité de gestion : Meuse-Moselle Code : MEMO_Sit_478 Date de mise à jour : 06/07/2016 Auteur : Cerema Est	



GÉOLOCALISATION	
Coordonnées WGS84 : X: 4.70624000 / Y: 49.88180000 Coordonnées RGF93 (Lambert 93) : X: 822719.11 / Y: 6977222.36 Coordonnées RGF93 (ETRS89) : X: 4.70624 / Y: 49.8818 Code Hydro: B---0000 Rive de référence: Non renseigné	

 Janvier 1995	Altitude calculée de l'eau : non déterminé
Nature de l'inondation : Débordement de cours d'eau	Nature du repère : Non renseigné

GÉNÉRAL	
Code : MEMO_Rep_723 Date de mise à jour : 24/04/2018 Auteur : Cerema Est	



MARQUE	
Maximum de l'inondation : Oui Visibilité : Non renseigné État du repère : Non renseigné Pérennité : Non renseigné Repère calculé : Non renseigné PHEC : Non renseigné	

SOURCE DE REPÉRAGE : RECENSEMENT DREAL LORRAINE - 01/06/2016	
Type de repérage : Source bibliographique Organisme(s) : DREAL Lorraine	

NIVEAU PLUS HAUTES EAUX	
Méthode : Non renseigné Organisme : SN Nord-Est - Service police de l'eau Commentaires sur le nivellement : Hauteur d'eau/sol =1.67 m Référence nivelée : Autre type de référence Système altimétrique : NGF IGN 1969 (système normal) Différence entre le niveau d'eau et la référence (en m) : 1.670 m	