
	Commune : SIERCK-LES-BAINS	Rivière : La Moselle
<h2>Ancienne Porte , Place Morbach</h2>		

Commentaires : Les repères de crues sont situés sous la voûte de l'ancienne porte - Les repères sont symbolisés par des plaques en fonte et plaques en aluminium ou gravés dans la pierre - Deux repères supplémentaires A DETERMINER et NIVELLER	4 Repère(s) sur le site
--	--------------------------------


GÉNÉRAL

Unité de gestion : Meuse-Moselle
 Code : MEMO_Sit_342 Date de mise à jour : 06/07/2016
 Auteur : Cerema Est




GÉOLOCALISATION

Coordonnées WGS84 : X: 6.35763000 / Y: 49.44130000
 Coordonnées RGF93 (Lambert 93) X: 943523.11 / Y: 6932052.62
 Coordonnées RGF93 (ETRS89) : X: 6.35763 / Y: 49.4413
 Code Hydro: A---0060 Rive de référence: Droite

	13 avril 1983	Altitude calculée de l'eau : 149.33 m
Nature de l'inondation : Débordement de cours d'eau		Nature du repère : Marque peinture ou encre

GÉNÉRAL

Code : MEMO_Rep_478 Date de mise à jour : 17/04/2018
 Auteur : Cerema Est



MARQUE

Maximum de l'inondation : Oui
 Visibilité : Oui État du repère : Moyen
 Pérennité : Non renseigné Repère calculé : Non renseigné
 PHEC : Non renseigné

SOURCE DE REPÉRAGE : RECENSEMENT DREAL LORRAINE - 01/06/2016

Type de repérage : Source bibliographique
 Organisme(s) : DREAL Lorraine

NIVEAU PLUS HAUTES EAUX

Méthode : Non renseigné
 Organisme : SN Nord-Est - Service police de l'eau
 Commentaires sur le nivellement : Hauteur d'eau/sol =2.00 m
 Référence nivelée : Marque d'inondation
 Système altimétrique : NGF IGN 1969 (système normal)
 Altitude de la référence (en m) : 149.330 m
 Altitude calculée de l'eau (en m) : 149.33 m