
	Commune : SIERCK-LES-BAINS	Rivière : La Moselle
<h2>Ancienne Porte , Place Morbach</h2>		

Commentaires : Les repères de crues sont situés sous la voûte de l'ancienne porte - Les repères sont symbolisés par des plaques en fonte et plaques en aluminium ou gravés dans la pierre - Deux repères supplémentaires A DETERMINER et NIVELLER	4 Repère(s) sur le site
--	--------------------------------


GÉNÉRAL

Unité de gestion : Meuse-Moselle
Code : MEMO_Sit_342 **Date de mise à jour :** 06/07/2016
Auteur : Cerema Est




GÉOLOCALISATION

Coordonnées WGS84 : X: 6.35763000 / Y: 49.44130000
Coordonnées RGF93 (Lambert 93) X: 943523.11 / Y: 6932052.62
Coordonnées RGF93 (ETRS89) : X: 6.35763 / Y: 49.4413
Code Hydro: A---0060 **Rive de référence:** Droite

	21 janvier 1910	Altitude calculée de l'eau : 147.86 m
Nature de l'inondation : Débordement de cours d'eau		Nature du repère : Marque peinture ou encre

GÉNÉRAL

Code : MEMO_Rep_476 **Date de mise à jour :** 24/04/2018
Auteur : Cerema Est



MARQUE

Maximum de l'inondation : Oui
Visibilité : Oui **État du repère :** Moyen
Pérennité : Non renseigné **Repère calculé :** Non renseigné
PHEC : Non renseigné

SOURCE DE REPÉRAGE : RECENSEMENT DREAL LORRAINE - 01/06/2016

Type de repérage : Source bibliographique
Organisme(s) : DREAL Lorraine

NIVEAU PLUS HAUTES EAUX

Méthode : Non renseigné
Organisme : SN Nord-Est - Service police de l'eau
Commentaires sur le nivellement : Hauteur d'eau/sol =0.52 m
Référence nivelée : Marque d'inondation
Système altimétrique : NGF IGN 1969 (système normal)
Altitude de la référence (en m) : 147.860 m
Altitude calculée de l'eau (en m) : 147.86 m