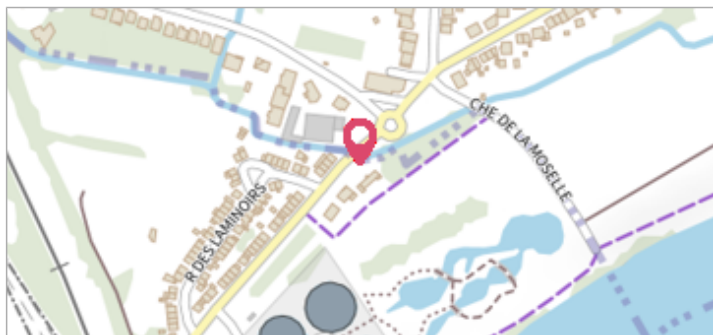

	Commune : THIONVILLE	Rivière : La Moselle
65 Route de Manom		
Commentaires : Le repère de crue est situé sur la façade arrière de la maison - Repère peint sur le mur	1 Repère(s) sur le site	


GÉNÉRAL	
Unité de gestion : Meuse-Moselle	
Code : MEMO_Sit_329	Date de mise à jour : 06/07/2016
Auteur : Cerema Est	



GÉOLOCALISATION	
Coordonnées WGS84 : X: 6.18288000 / Y: 49.36620000	
Coordonnées RGF93 (Lambert 93) X: 931192.55 / Y: 6923179.23	
Coordonnées RGF93 (ETRS89) : X: 6.18288 / Y: 49.3662	
Code Hydro: A---0060	Rive de référence: Gauche

	29 Mai 1983	Altitude calculée de l'eau : 153.44 m
Nature de l'inondation : Débordement de cours d'eau		Nature du repère : Non renseigné

GÉNÉRAL	
Code : MEMO_Rep_461	Date de mise à jour :
Auteur : Cerema Est	17/04/2018



MARQUE	
Maximum de l'inondation : Oui	
Visibilité : Non renseigné	État du repère : Non renseigné
Pérennité : Non renseigné	Repère calculé : Non renseigné
PHEC : Non renseigné	

SOURCE DE REPÉRAGE : RECENSEMENT DREAL LORRAINE - 01/06/2016
Type de repérage : Source bibliographique
Organisme : DREAL Lorraine

NIVEAU PLUS HAUTES EAUX	
Méthode : Non renseigné	
Organisme : SN Nord-Est - Service police de l'eau	
Commentaires sur le nivellement : Hauteur d'eau/sol = 1.30 m	
Référence nivelée : Marque d'inondation	
Système altimétrique : NGF IGN 1969 (système normal)	
Altitude de la référence (en m) : 153.440 m	
Altitude calculée de l'eau (en m) : 153.44 m	