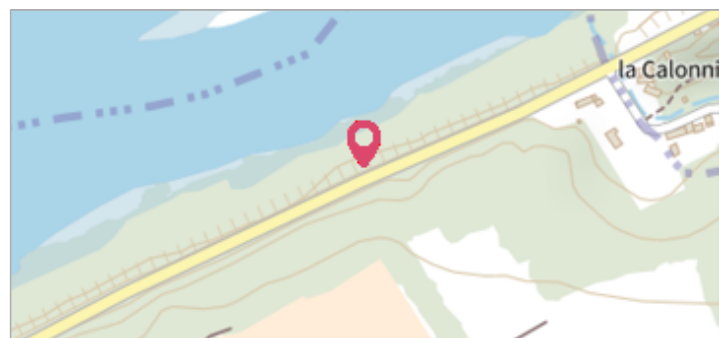
	Commune : GIVET	Rivière : La Meuse
<h2>1, quai de la Houille.</h2>		

Commentaires : Les repères des crues de 02-1984,01-1991,12-1993,et de 01-1995 sont situés sur le mur en pierre à gauche du chaineau. - Le repère de la crue de 02-1984 est une plaque, alors que ceux des crues de 01-1991,12-1993, et de 01-1995 sont des traits sur le mur	4	Repère(s) sur le site
---	---	-----------------------


GÉNÉRAL

Unité de gestion : Meuse-Moselle
Code : MEMO_Sit_285 **Date de mise à jour :** 06/07/2016
Auteur : Cerema Est




GÉOLOCALISATION

Coordonnées WGS84 : X: 4.82956000 / Y: 50.13610000
Coordonnées RGF93 (Lambert 93) X: 830931.27 / Y: 7005725.64
Coordonnées RGF93 (ETRS89) : X: 4.82956 / Y: 50.1361
Code Hydro: B---0000 **Rive de référence:** Droite

	<h2>31 janvier 1995</h2>	Altitude calculée de l'eau : 102.74 m
Nature de l'inondation : Débordement de cours d'eau		Nature du repère : Non renseigné

GÉNÉRAL

Code : MEMO_Rep_378 **Date de mise à jour :** 19/02/2018
Auteur : Cerema Est



MARQUE

Maximum de l'inondation : Oui
Visibilité : Non renseigné **État du repère :** Non renseigné
Pérennité : Non renseigné **Repère calculé :** Non renseigné
PHEC : Non renseigné

SOURCE DE REPÉRAGE : RECENSEMENT DREAL LORRAINE - 01/06/2016

Type de repérage : Source bibliographique
Organisme(s) : DREAL Lorraine

NIVEAU PLUS HAUTES EAUX

Méthode : Non renseigné
Organisme : SN Nord-Est - Service police de l'eau
Commentaires sur le nivellement : Hauteur d'eau/sol =1.90 m
Référence nivelée : Marque d'inondation
Système altimétrique : NGF IGN 1969 (système normal)
Altitude de la référence (en m) : 102.740 m
Altitude calculée de l'eau (en m) : 102.74 m