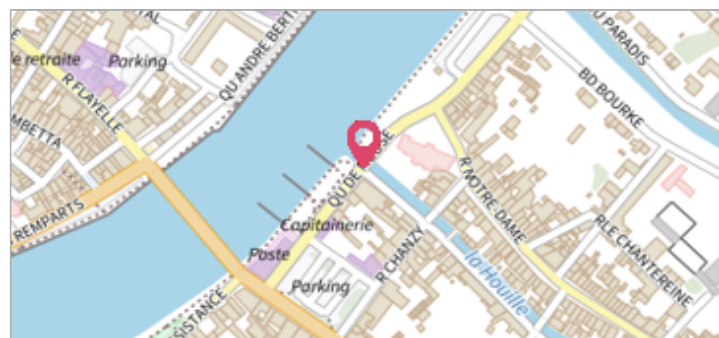
	Commune : <b>GIVET</b>	Rivière : <b>La Meuse</b>
<h2>1, quai de la Houille.</h2>		

<b>Commentaires :</b> Les repères des crues de 02-1984,01-1991,12-1993,et de 01-1995 sont situés sur le mur en pierre à gauche du chaineau. - Le repère de la crue de 02-1984 est une plaque, alors que ceux des crues de 01-1991,12-1993, et de 01-1995 sont des traits sur le mur	4	Repère(s) sur le site
---	---	-----------------------

**GÉNÉRAL**

---


**Unité de gestion :** Meuse-Moselle  
**Code :** MEMO\_Sit\_285      **Date de mise à jour :** 06/07/2016  
**Auteur :** Cerema Est



**GÉOLOCALISATION**

---


**Coordonnées WGS84 :** X: 4.82956000 / Y: 50.13610000  
**Coordonnées RGF93 (Lambert 93)** X: 830931.27 / Y: 7005725.64  
**Coordonnées RGF93 (ETRS89)** : X: 4.82956 / Y: 50.1361  
**Code Hydro:** B---0000      **Rive de référence:** Droite

	<h2>6 janvier 1991</h2>	<b>Altitude calculée de l'eau : 101.65 m</b>
Nature de l'inondation : <b>Débordement de cours d'eau</b>		Nature du repère : <b>Non renseigné</b>

**GÉNÉRAL**

---

**Code :** MEMO\_Rep\_376      **Date de mise à jour :** 19/02/2018  
**Auteur :** Cerema Est



**MARQUE**

---

**Maximum de l'inondation :** Oui  
**Visibilité :** Non renseigné      **État du repère :** Non renseigné  
**Pérennité :** Non renseigné      **Repère calculé :** Non renseigné  
**PHEC :** Non renseigné

**SOURCE DE REPÉRAGE : RECENSEMENT DREAL LORRAINE - 01/06/2016**

---

**Type de repérage :** Source bibliographique  
**Organisme(s) :** DREAL Lorraine

**NIVEAU PLUS HAUTES EAUX**

---

**Méthode :** Non renseigné  
**Organisme :** SN Nord-Est - Service police de l'eau  
**Commentaires sur le nivellement :** Hauteur d'eau/sol =0.43 m  
**Référence nivelée :** Marque d'inondation  
**Système altimétrique :** NGF IGN 1969 (système normal)  
**Altitude de la référence (en m) :** 101.650 m  
**Altitude calculée de l'eau (en m) :** 101.65 m