
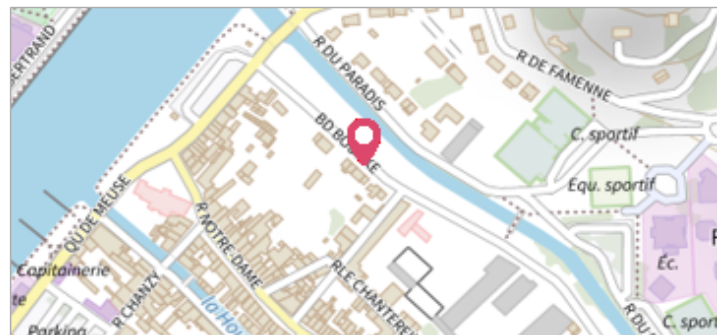


| | | |
|---|------------------------|---------------------------|
|  | Commune : GIVET | Rivière : La Meuse |
| 81, Boulevard Bourk. | | |

| | | |
|---|---|-----------------------|
| Commentaires : Le repère de la crue de 01-1995 est situé sur le jambage de gauche de la porte d'entrée de l'habitation. - Le repère de la crue de 01-1995 est un trait de peinture rouge. | 1 | Repère(s) sur le site |
|---|---|-----------------------|


GÉNÉRAL

Unité de gestion : Meuse-Moselle
Code : MEMO_Sit_281 **Date de mise à jour :** 06/07/2016
Auteur : Cerema Est



GÉOLOCALISATION

Coordonnées WGS84 : X: 4.83291000 / Y: 50.13650000
Coordonnées RGF93 (Lambert 93) X: 831169.94 / Y: 7005775.73
Coordonnées RGF93 (ETRS89) : X: 4.83291 / Y: 50.1365
Code Hydro: B---0000 **Rive de référence:** Droite

| | | |
|---|------------------------|--|
|  | 31 janvier 1995 | Altitude calculée de l'eau : 102.66 m |
| Nature de l'inondation : Débordement de cours d'eau | | Nature du repère : Non renseigné |

GÉNÉRAL

Code : MEMO_Rep_371 **Date de mise à jour :** 17/04/2018
Auteur : Cerema Est



MARQUE

Maximum de l'inondation : Oui
Visibilité : Non renseigné **État du repère :** Non renseigné
Pérennité : Non renseigné **Repère calculé :** Non renseigné
PHEC : Non renseigné

SOURCE DE REPÉRAGE : RECENSEMENT DREAL LORRAINE - 01/06/2016

Type de repérage : Source bibliographique
Organisme(s) : DREAL Lorraine

NIVEAU PLUS HAUTES EAUX

Méthode : Non renseigné
Organisme : SN Nord-Est - Service police de l'eau
Commentaires sur le nivellement : Géomètre expert Guénégo.
 Hauteur d'eau/sol = 0.47 m
Référence nivelée : Marque d'inondation
Système altimétrique : NGF IGN 1969 (système normal)
Altitude de la référence (en m) : 102.660 m
Altitude calculée de l'eau (en m) : 102.66 m