
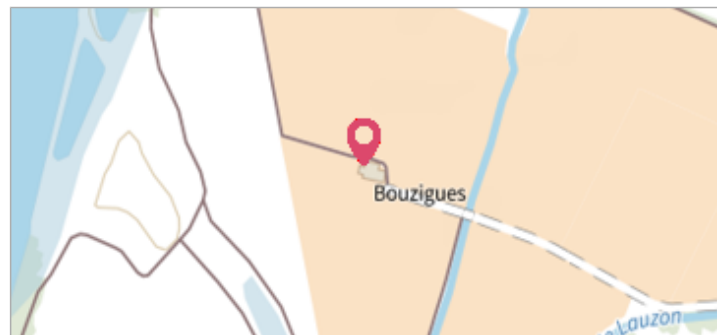


| | | |
|---|------------------------|---------------------------|
|  | Commune : GIVET | Rivière : La Meuse |
| Office du tourisme, quai des fours | | |

| | |
|---|--------------------------------|
| Commentaires : Les repères de crues sont situés sur la façade du bâtiment. - Le repère de 02-1984 est une plaque, alors que les repères des crues de 01-1991, 12-1993, et de 01-1995 sont des traces sur le mur. | 4 Repère(s) sur le site |
|---|--------------------------------|


GÉNÉRAL

Unité de gestion : Meuse-Moselle
Code : MEMO_Sit_236 **Date de mise à jour :** 06/07/2016
Auteur : Cerema Est



GÉOLOCALISATION

Coordonnées WGS84 : X: 4.82415000 / Y: 50.13530000
Coordonnées RGF93 (Lambert 93) X: 830546.24 / Y: 7005627.62
Coordonnées RGF93 (ETRS89) : X: 4.82415 / Y: 50.1353
Code Hydro: B---0000 **Rive de référence:** Gauche

| | | |
|---|--|---|
|  | 31 Janvier 1995 Nature de l'inondation : Débordement de cours d'eau | Altitude calculée de l'eau : 102.93 m Nature du repère : Non renseigné |
|---|--|---|

GÉNÉRAL

Code : MEMO_Rep_297 **Date de mise à jour :** 19/02/2018
Auteur : Cerema Est



MARQUE

Maximum de l'inondation : Oui
Visibilité : Non renseigné **État du repère :** Non renseigné
Pérennité : Non renseigné **Repère calculé :** Non renseigné
PHEC : Non renseigné

SOURCE DE REPÉRAGE : RECENSEMENT DREAL LORRAINE - 01/06/2016

Type de repérage : Source bibliographique
Organisme : DREAL Lorraine

NIVEAU PLUS HAUTES EAUX

Méthode : Non renseigné
Organisme : SN Nord-Est - Service police de l'eau
Commentaires sur le nivellement : Géomètre expert Guénégo.
 Hauteur d'eau/sol = 1.47 m
Référence nivelée : Marque d'inondation
Système altimétrique : NGF IGN 1969 (système normal)
Altitude de la référence (en m) : 102.930 m
Altitude calculée de l'eau (en m) : 102.93 m