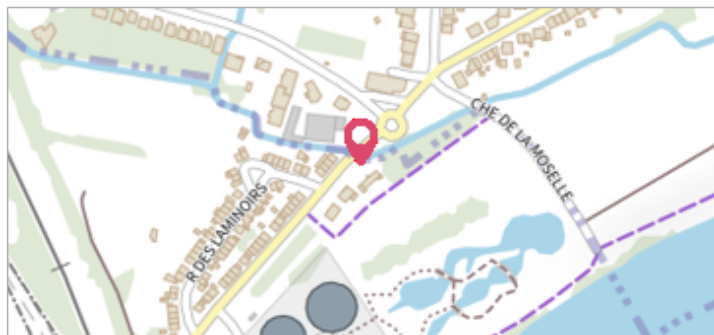

	Commune : THIONVILLE	Rivière : La Moselle
65, route de Manom		2 Repère(s) sur le site
Commentaires : Les repères sont situés sur la façade arrière de l'habitation - Implantation par cellule P.R.I.; les hauteurs d'eau par rapport au sol ne sont pas connues.Pour photos voir fiche N° 329 THIONVILLE		


GÉNÉRAL	
Unité de gestion : Meuse-Moselle	
Code : MEMO_Sit_46	Date de mise à jour : 06/07/2016
Auteur : Cerema Est	



GÉOLOCALISATION	
Coordonnées WGS84 : X: 6.18288000 / Y: 49.36620000	
Coordonnées RGF93 (Lambert 93) X: 931192.55 / Y: 6923179.23	
Coordonnées RGF93 (ETRS89) : X: 6.18288 / Y: 49.3662	
Code Hydro: A---0060	Rive de référence: Gauche

	30 Décembre 1947	Altitude calculée de l'eau : 154 m
Nature de l'inondation : Débordement de cours d'eau		Nature du repère : Non renseigné

GÉNÉRAL	
Code : MEMO_Rep_60	Date de mise à jour :
Auteur : Cerema Est	19/02/2018



MARQUE	
Maximum de l'inondation : Oui	
Visibilité : Non renseigné	État du repère : Non renseigné
Pérennité : Non renseigné	Repère calculé : Non renseigné
PHEC : Non renseigné	

SOURCE DE REPÉRAGE : RECENSEMENT DREAL LORRAINE - 01/06/2016
Type de repérage : Source bibliographique
Organisme : DREAL Lorraine

NIVEAU PLUS HAUTES EAUX	
Méthode : Non renseigné	
Organisme : SN Nord-Est - Service police de l'eau	
Commentaires sur le nivellement : Témoignage	
Référence nivelée : Marque d'inondation	
Système altimétrique : NGF IGN 1969 (système normal)	
Altitude de la référence (en m) : 154.000 m	
Altitude calculée de l'eau (en m) : 154 m	