

Commune : **GAVISSE** | Rivière : **La Moselle**

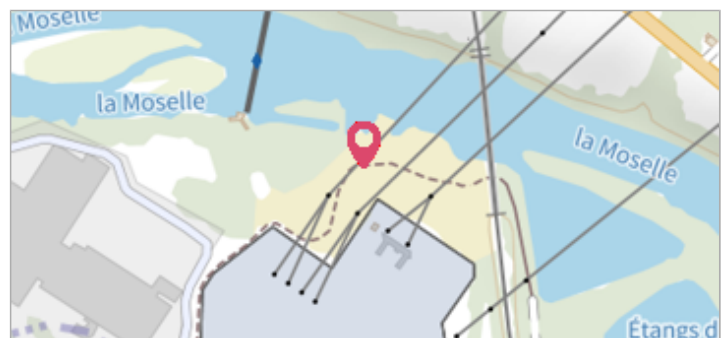
30, rue de l'ancien moulin

Commentaires : - Pas de trace, ni de plaque de la crue de 1947 sur les lieux. La hauteur d'eau par rapport au sol n'est pas connue.

1 Repère(s) sur le site


GÉNÉRAL

Unité de gestion : Meuse-Moselle
Code : MEMO_Sit_24 **Date de mise à jour** : 06/07/2016
Auteur : Cerema Est



GÉOLOCALISATION

Coordonnées WGS84 : X: 6.28912000 / Y: 49.43110000
Coordonnées RGF93 (Lambert 93) X: 938604.36 / Y: 6930709.63
Coordonnées RGF93 (ETRS89) : X: 6.28912 / Y: 49.4311
Code Hydro: A---0060 **Rive de référence**: Gauche




30 décembre 1947 Altitude calculée de l'eau : **151.75 m**

Nature de l'inondation : **Débordement de cours d'eau** Nature du repère : **Non renseigné**

GÉNÉRAL

Code : MEMO_Rep_35 **Date de mise à jour** : 17/04/2018
Auteur : Cerema Est



MARQUE

Maximum de l'inondation : Oui
Visibilité : Non renseigné **État du repère** : Non renseigné
Pérennité : Non renseigné **Repère calculé** : Non renseigné
PHEC : Non renseigné

SOURCE DE REPÉRAGE : RECENSEMENT DREAL LORRAINE - 01/06/2016

Type de repérage : Source bibliographique
Organisme(s) : DREAL Lorraine

NIVEAU PLUS HAUTES EAUX

Méthode : Non renseigné
Organisme : SN Nord-Est - Service police de l'eau
Commentaires sur le nivellement : Géomètre expert
Référence nivelée : Marque d'inondation
Système altimétrique : NGF IGN 1969 (système normal)
Altitude de la référence (en m) : 151.750 m
Altitude calculée de l'eau (en m) : 151.75 m