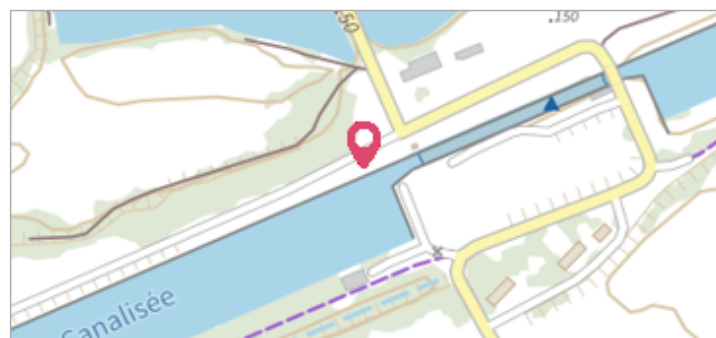


| | | |
|--|--|--------------------------------|
|  | Commune : KOENIGSMACKER | Rivière : La Moselle |
| | Amont de l'écluse, Moselle canalisée. | |
| Commentaires : - Cotes fournies par les éclusiers. Les hauteurs d'eau par rapport au sol ne sont pas connues. | | 3 Repère(s) sur le site |


GÉNÉRAL

Unité de gestion : Meuse-Moselle
 Code : MEMO_Sit_118 Date de mise à jour : 06/07/2016
 Auteur : Cerema Est




GÉOLOCALISATION

Coordonnées WGS84 : X: 6.26385000 / Y: 49.39850000
 Coordonnées RGF93 (Lambert 93) X: 936922.11 / Y: 6927009.7
 Coordonnées RGF93 (ETRS89) : X: 6.26385 / Y: 49.3985
 Code Hydro: A---0060 Rive de référence: Droite

| | | |
|---|--|--|
|  | 28 Mai 1983 | Altitude calculée de l'eau : 151.72 m |
| | Nature de l'inondation : Débordement de cours d'eau | Nature du repère : Non renseigné |

GÉNÉRAL

Code : MEMO_Rep_157 Date de mise à jour : 19/02/2018
 Auteur : Cerema Est



MARQUE

Maximum de l'inondation : Oui
 Visibilité : Non renseigné État du repère : Non renseigné
 Pérennité : Non renseigné Repère calculé : Non renseigné
 PHEC : Non renseigné

SOURCE DE REPÉRAGE : RECENSEMENT DREAL LORRAINE - 01/06/2016

Type de repérage : Source bibliographique
 Organisme : DREAL Lorraine

NIVEAU PLUS HAUTES EAUX

Méthode : Non renseigné
 Organisme : SN Nord-Est - Service police de l'eau
 Commentaires sur le nivellement : Eclusiers
 Référence nivelée : Marque d'inondation
 Système altimétrique : NGF IGN 1969 (système normal)
 Altitude de la référence (en m) : 151.720 m
 Altitude calculée de l'eau (en m) : 151.72 m