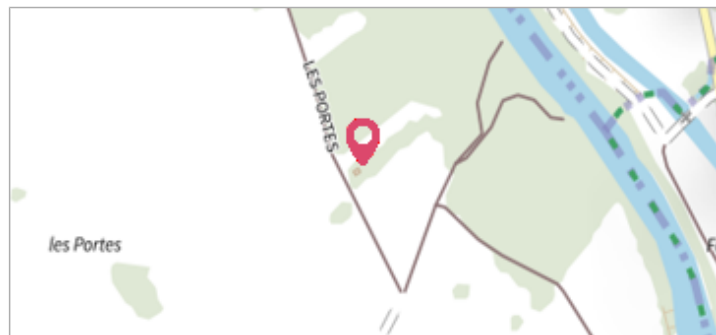

	Commune : UCKANGE	Rivière : La Moselle
21, rue de la gare.		
Commentaires : Le repère de la crue de 04-1983 est situé près du panneau stop. - Il n'y a plus de trace du repère de la crue de 04-1983, les habitations sont grises de poussière.L'altitude du repère n'est pas encore connue.		1 Repère(s) sur le site


GÉNÉRAL	
Unité de gestion : Meuse-Moselle	
Code : MEMO_Sit_223	Date de mise à jour : 06/07/2016
Auteur : Cerema Est	



GÉOLOCALISATION	
Coordonnées WGS84 : X: 6.15804000 / Y: 49.30230000	
Coordonnées RGF93 (Lambert 93) X: 929673.46 / Y: 6916003.79	
Coordonnées RGF93 (ETRS89) : X: 6.15804 / Y: 49.3023	
Code Hydro: A---0060	Rive de référence: Gauche

	11 Avril 1983	Altitude calculée de l'eau : non déterminé
Nature de l'inondation : Débordement de cours d'eau		Nature du repère : Non renseigné
Commentaires : non trouvé en juin 2000		

GÉNÉRAL	
Code : MEMO_Rep_281	Date de mise à jour :
Auteur : Cerema Est	06/12/2018



MARQUE	
Maximum de l'inondation : Oui	
Visibilité : Non renseigné	État du repère : Disparu
Pérennité : Non renseigné	Repère calculé : Non renseigné
PHEC : Non renseigné	

SOURCE DE REPÉRAGE : RECENSEMENT DREAL LORRAINE - 01/06/2016	
Type de repérage : Source bibliographique	
Organisme : DREAL Lorraine	

NIVEAU PLUS HAUTES EAUX	
Méthode : Non renseigné	
Organisme : SN Nord-Est - Service police de l'eau	
Commentaires sur le nivellement : Commune de Uckange. Hauteur d'eau/sol =0.45 m	
Référence nivelée : Autre type de référence	
Système altimétrique : NGF IGN 1969 (système normal)	
Différence entre le niveau d'eau et la référence (en m) : 0.450 m	