
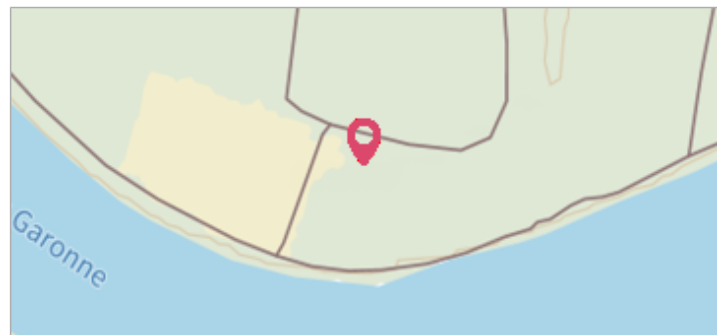


| | | |
|---|--------------------------|--------------------------------|
|  | Commune : UCKANGE | Rivière : La Moselle |
| Barrage d'Uckange. | | |
| Commentaires : Les repères sont situés sur la culée du barrage. - Hauteur de la crue lue sur échelle = +7.45 (12/1947) | | 4 Repère(s) sur le site |


GÉNÉRAL

Unité de gestion : Meuse-Moselle
Code : MEMO_Sit_218 **Date de mise à jour :** 06/07/2016
Auteur : Cerema Est



GÉOLOCALISATION

Coordonnées WGS84 : X: 6.17029000 / Y: 49.31460000
Coordonnées RGF93 (Lambert 93) X: 930508.96 / Y: 6917406.69
Coordonnées RGF93 (ETRS89) : X: 6.17029 / Y: 49.3146
Code Hydro: A---0060 **Rive de référence:** Gauche

| | | |
|--|-------------------------|--|
|  | 13 décembre 1982 | Altitude calculée de l'eau : 155.83 m |
| Nature de l'inondation : Débordement de cours d'eau | | Nature du repère : Non renseigné |

GÉNÉRAL

Code : MEMO_Rep_272 **Date de mise à jour :** 19/02/2018
Auteur : Cerema Est



MARQUE

Maximum de l'inondation : Oui
Visibilité : Non renseigné **État du repère :** Non renseigné
Pérennité : Non renseigné **Repère calculé :** Non renseigné
PHEC : Non renseigné

SOURCE DE REPÉRAGE : RECENSEMENT DREAL LORRAINE - 01/06/2016

Type de repérage : Source bibliographique
Organisme(s) : DREAL Lorraine

NIVEAU PLUS HAUTES EAUX

Méthode : Non renseigné
Organisme : SN Nord-Est - Service police de l'eau
Commentaires sur le nivellement : Subdivision de Thionville.
 Hauteur d'eau/sol = 1.24 m
Référence nivelée : Marque d'inondation
Système altimétrique : NGF IGN 1969 (système normal)
Altitude de la référence (en m) : 155.830 m
Altitude calculée de l'eau (en m) : 155.83 m