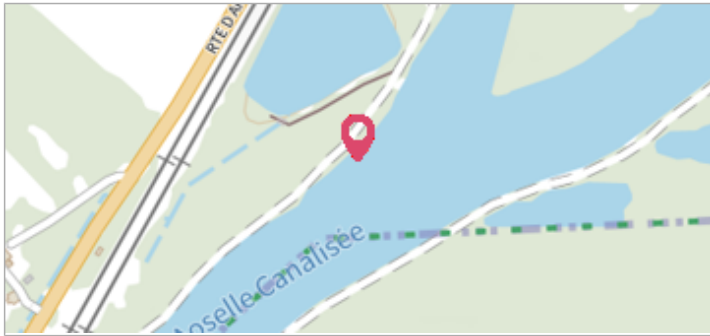



Commune : **ANCY-DORNOT**Rivière : **La Moselle****Ile du Saussaie****Commentaires** : Situé face au pointis amont de l'île du Saussaie d'Ars en amont de la dérivation - Relevé sur profil en long de la subdi de Metz**2**

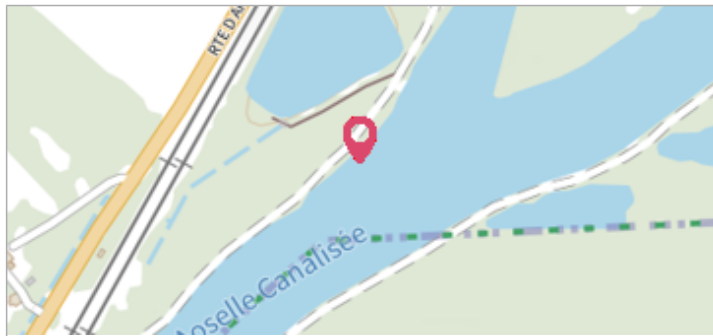
Repère(s) sur le site


GÉNÉRAL**Unité de gestion** : Meuse-Moselle**Code** : MEMO_Sit_957**Date de mise à jour** : 06/07/2016**Auteur** : Cerema Est**GÉOLOCALISATION****Coordonnées WGS84** : X: 6.06823000 / Y: 49.06110000**Coordonnées RGF93 (Lambert 93)** X: 924187.43 / Y: 6888937.97**Coordonnées RGF93 (ETRS89)** : X: 6.06823 / Y: 49.0611**Code Hydro**: A---0060**Rive de référence**: Gauche**19 Décembre 1982**Altitude calculée de l'eau : **172.14 m**Nature de l'inondation : **Débordement de cours d'eau**Nature du repère : **Non renseigné****GÉNÉRAL****Code** : MEMO_Rep_1625**Date de mise à jour** :**Auteur** : Cerema Est

17/04/2018

MARQUE**Maximum de l'inondation** : Oui**Visibilité** : Non renseigné**État du repère** : Non renseigné**Pérennité** : Non renseigné**Repère calculé** : Non renseigné**PHEC** : Non renseigné**SOURCE DE REPÉRAGE : RECENSEMENT DREAL LORRAINE - 01/06/2016****Type de repérage** : Source bibliographique**Organisme** : DREAL Lorraine**NIVEAU PLUS HAUTES EAUX****Méthode** : Non renseigné**Organisme** : SN Nord-Est - Service police de l'eau**Commentaires sur le nivellement** : NNE**Référence nivelée** : Marque d'inondation**Système altimétrique** : NGF IGN 1969 (système normal)**Altitude de la référence (en m)** : 172.140 m**Altitude calculée de l'eau (en m)** : 172.14

	Commune : ANCY-DORNOT	Rivière : La Moselle
	Ile du Saussaie	
Commentaires : Situé face au pointis amont de l'île du Saussaie d'Ars en amont de la dérivation - Relevé sur profil en long de la subdi de Metz		
2 Repère(s) sur le site		

GÉNÉRAL**Unité de gestion** : Meuse-Moselle**Code** : MEMO_Sit_957**Date de mise à jour** : 06/07/2016**Auteur** : Cerema Est**GÉOLOCALISATION****Coordonnées WGS84** : X: 6.06823000 / Y: 49.06110000**Coordonnées RGF93 (Lambert 93)** X: 924187.43 / Y: 6888937.97**Coordonnées RGF93 (ETRS89)** : X: 6.06823 / Y: 49.0611**Code Hydro**: A---0060**Rive de référence**: Gauche

	11 Avril 1983	Altitude calculée de l'eau : 173.47 m
	Nature de l'inondation : Débordement de cours d'eau	Nature du repère : Non renseigné

GÉNÉRAL**Code** : MEMO_Rep_1626**Date de mise à jour** :**Auteur** : Cerema Est

14/11/2016

MARQUE**Maximum de l'inondation** : Oui**Visibilité** : Non renseigné**État du repère** : Non renseigné**Pérennité** : Non renseigné**Repère calculé** : Non renseigné**PHEC** : Non renseigné**SOURCE DE REPÉRAGE : RECENSEMENT DREAL LORRAINE - 01/06/2016****Type de repérage** : Source bibliographique**Organisme** : DREAL Lorraine**NIVEAU PLUS HAUTES EAUX****Méthode** : Non renseigné**Organisme** : SN Nord-Est - Service police de l'eau**Commentaires sur le nivellement** : NNE**Référence nivelée** : Marque d'inondation**Système altimétrique** : NGF IGN 1969 (système normal)**Altitude de la référence (en m)** : 173.470 m**Altitude calculée de l'eau (en m)** : 173.47