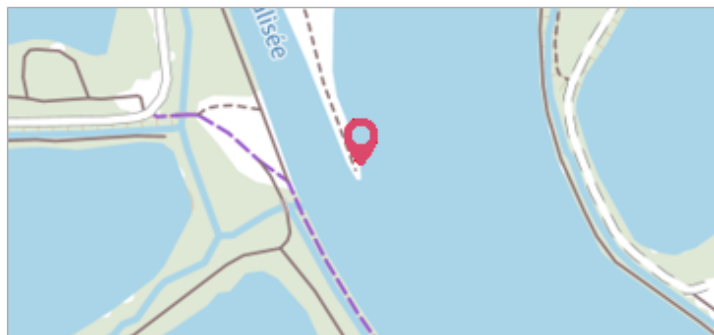

	Commune : ARGANCY	Rivière : La Moselle
Derivation		
Commentaires : Situé sur la pointe amont de la dérivation et en amont de la porte de garde du canal des mines de fer de la Moselle - Relevé sur profils en long de la subdi de Metz		2 Repère(s) sur le site

GÉNÉRAL	
Unité de gestion : Meuse-Moselle	
Code : MEMO_Sit_953	Date de mise à jour : 06/07/2016
Auteur : Cerema Est	



GÉOLOCALISATION	
Coordonnées WGS84 : X: 6.18693000 / Y: 49.18550000	
Coordonnées RGF93 (Lambert 93) X: 932297.63 / Y: 6903106.36	
Coordonnées RGF93 (ETRS89) : X: 6.18693 / Y: 49.1855	
Code Hydro: A---0060	Rive de référence: Gauche

	19 Décembre 1982	Altitude calculée de l'eau : 162.2 m
Nature de l'inondation : Débordement de cours d'eau		Nature du repère : Non renseigné


GÉNÉRAL	
Code : MEMO_Rep_1619	Date de mise à jour : 16/04/2018
Auteur : Cerema Est	



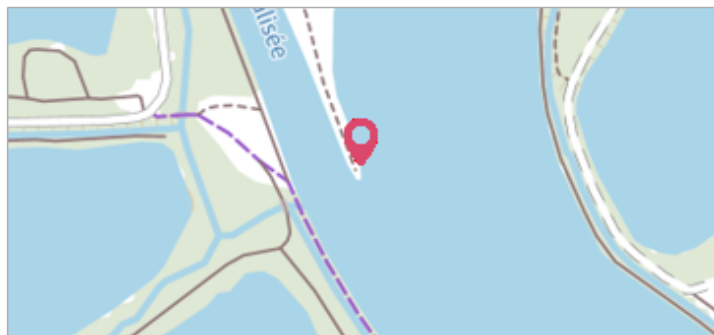
MARQUE	
Maximum de l'inondation : Oui	
Visibilité : Non renseigné	État du repère : Non renseigné
Pérennité : Non renseigné	Repère calculé : Non renseigné
PHEC : Non renseigné	

SOURCE DE REPÉRAGE : RECENSEMENT DREAL LORRAINE - 01/06/2016	
Type de repérage : Source bibliographique	
Organisme(s) : DREAL Lorraine	


NIVEAU PLUS HAUTES EAUX	
Méthode : Non renseigné	
Organisme : SN Nord-Est - Service police de l'eau	
Commentaires sur le nivellement : NNE Lallemand	
Référence nivelée : Marque d'inondation	
Système altimétrique : NGF IGN 1969 (système normal)	
Altitude de la référence (en m) : 162.200 m	
Altitude calculée de l'eau (en m) : 162.2	

	Commune : ARGANCY	Rivière : La Moselle
Derivation		
Commentaires : Situé sur la pointe amont de la dérivation et en amont de la porte de garde du canal des mines de fer de la Moselle - Relevé sur profils en long de la subdi de Metz		2 Repère(s) sur le site

GÉNÉRAL	
Unité de gestion : Meuse-Moselle	
Code : MEMO_Sit_953	Date de mise à jour : 06/07/2016
Auteur : Cerema Est	



GÉOLOCALISATION	
Coordonnées WGS84 : X: 6.18693000 / Y: 49.18550000	
Coordonnées RGF93 (Lambert 93) X: 932297.63 / Y: 6903106.36	
Coordonnées RGF93 (ETRS89) : X: 6.18693 / Y: 49.1855	
Code Hydro: A---0060	Rive de référence: Gauche

	11 Avril 1983	Altitude calculée de l'eau : 162.8 m
Nature de l'inondation : Débordement de cours d'eau		Nature du repère : Non renseigné

GÉNÉRAL	
Code : MEMO_Rep_1620	Date de mise à jour : 24/04/2018
Auteur : Cerema Est	



MARQUE	
Maximum de l'inondation : Oui	
Visibilité : Non renseigné	État du repère : Non renseigné
Pérennité : Non renseigné	Repère calculé : Non renseigné
PHEC : Non renseigné	

SOURCE DE REPÉRAGE : RECENSEMENT DREAL LORRAINE - 01/06/2016	
Type de repérage : Source bibliographique	
Organisme(s) : DREAL Lorraine	

NIVEAU PLUS HAUTES EAUX	
Méthode : Non renseigné	
Organisme : SN Nord-Est - Service police de l'eau	
Commentaires sur le nivellement : NNE Lallemand	
Référence nivelée : Marque d'inondation	
Système altimétrique : NGF IGN 1969 (système normal)	
Altitude de la référence (en m) : 162.800 m	
Altitude calculée de l'eau (en m) : 162.8	