


Commune : **LONGEVILLE-LES-METZ** | Rivière : **La Moselle**

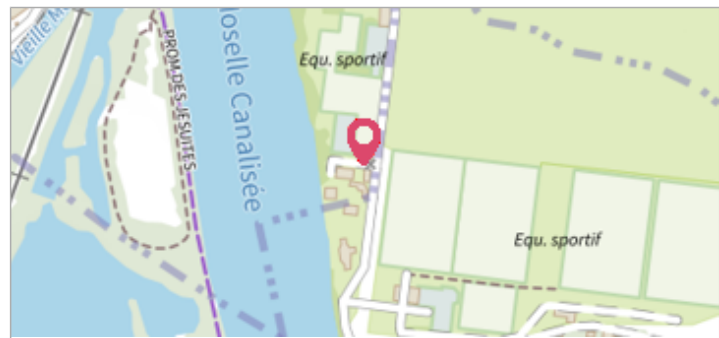
 **Ile St Symphorien**

**Commentaires :** - En limite de la commune de Longeville

**1** Repère(s) sur le site


**GÉNÉRAL**

**Unité de gestion :** Meuse-Moselle  
**Code :** MEMO\_Sit\_942      **Date de mise à jour :** 06/07/2016  
**Auteur :** Cerema Est



**GÉOLOCALISATION**

**Coordonnées WGS84 :** X: 6.14355000 / Y: 49.11260000  
**Coordonnées RGF93 (Lambert 93)** X: 929460.02 / Y: 6894877.68  
**Coordonnées RGF93 (ETRS89)** : X: 6.14355 / Y: 49.1126  
**Code Hydro:** A---0060      **Rive de référence:** Droite

 **30 Décembre 1947**      Altitude calculée de l'eau : **169.26 m**

Nature de l'inondation : **Débordement de cours d'eau**      Nature du repère : **Non renseigné**

**GÉNÉRAL**

**Code :** MEMO\_Rep\_1606      **Date de mise à jour :** 24/04/2018  
**Auteur :** Cerema Est



**MARQUE**

**Maximum de l'inondation :** Oui  
**Visibilité :** Non renseigné      **État du repère :** Non renseigné  
**Pérennité :** Non renseigné      **Repère calculé :** Non renseigné  
**PHEC :** Non renseigné

**SOURCE DE REPÉRAGE : RECENSEMENT DREAL LORRAINE - 01/06/2016**

**Type de repérage :** Source bibliographique  
**Organisme(s) :** DREAL Lorraine

**NIVEAU PLUS HAUTES EAUX**

**Méthode :** Non renseigné  
**Organisme :** SN Nord-Est - Service police de l'eau  
**Commentaires sur le nivellement :** PSS56 PER DE METZ  
**Référence nivelée :** Marque d'inondation  
**Système altimétrique :** NGF IGN 1969 (système normal)  
**Altitude de la référence (en m) :** 169.260 m  
**Altitude calculée de l'eau (en m) :** 169.26