


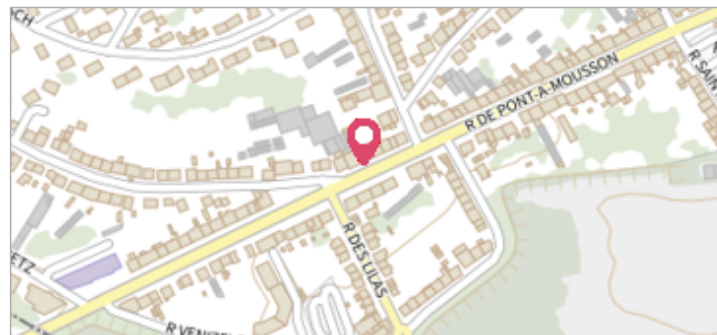
|   |                                    |                             |
|---|------------------------------------|-----------------------------|
|  | Commune : <b>MONTIGNY-LES-METZ</b> | Rivière : <b>La Moselle</b> |
| <h2>Rue de Pont a Mousson</h2>  |                                    |                             |

**Commentaires :** - Situé sur la RN57 à l'aval de la voie ferrée

**1** Repère(s) sur le site


**GÉNÉRAL**

**Unité de gestion :** Meuse-Moselle  
**Code :** MEMO\_Sit\_940      **Date de mise à jour :** 06/07/2016  
**Auteur :** Cerema Est



**GÉOLOCALISATION**

**Coordonnées WGS84 :** X: 6.14310000 / Y: 49.09700000  
**Coordonnées RGF93 (Lambert 93)** X: 929496.24 / Y: 6893142.7  
**Coordonnées RGF93 (ETRS89)** : X: 6.1431 / Y: 49.097  
**Code Hydro:** A---0060      **Rive de référence:** Droite

|  |                         |  |
|--|-------------------------|--|
|  | <b>30 Décembre 1947</b> | Altitude calculée de l'eau : <b>170.13 m</b> |
| Nature de l'inondation : <b>Débordement de cours d'eau</b>                         |                         | Nature du repère : <b>Non renseigné</b>      |

**GÉNÉRAL**

**Code :** MEMO\_Rep\_1604      **Date de mise à jour :** 14/11/2016  
**Auteur :** Cerema Est



**MARQUE**

**Maximum de l'inondation :** Oui  
**Visibilité :** Non renseigné      **État du repère :** Non renseigné  
**Pérennité :** Non renseigné      **Repère calculé :** Non renseigné  
**PHEC :** Non renseigné

**SOURCE DE REPÉRAGE : RECENSEMENT DREAL LORRAINE - 01/06/2016**

**Type de repérage :** Source bibliographique  
**Organisme(s) :** DREAL Lorraine

**NIVEAU PLUS HAUTES EAUX**

**Méthode :** Non renseigné  
**Organisme :** SN Nord-Est - Service police de l'eau  
**Commentaires sur le nivellement :** PSS56  
**Référence nivelée :** Marque d'inondation  
**Système altimétrique :** NGF IGN 1969 (système normal)  
**Altitude de la référence (en m) :** 170.130 m  
**Altitude calculée de l'eau (en m) :** 170.13