

Commune : **MOULINS-LES-METZ** | Rivière : **La Moselle**

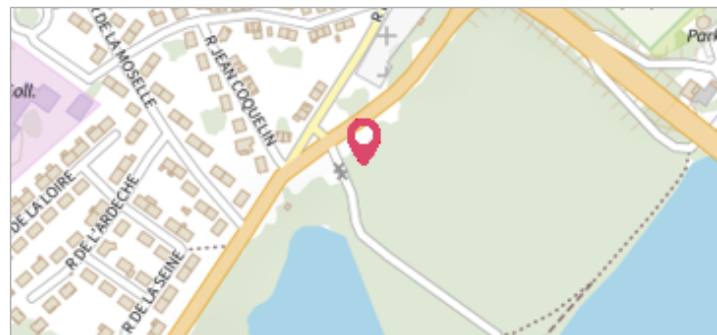
Terrain de camping

Commentaires : - Situé dans terrain de camping en amont du pont de Moulin Relevé sur profil en long de la subdi de Metz

2 Repère(s) sur le site

GÉNÉRAL

Unité de gestion : Meuse-Moselle
Code : MEMO_Sit_923 **Date de mise à jour** : 06/07/2016
Auteur : Cerema Est



GÉOLOCALISATION

Coordonnées WGS84 : X: 6.10889000 / Y: 49.10100000
Coordonnées RGF93 (Lambert 93) X: 926982.15 / Y: 6893488.35
Coordonnées RGF93 (ETRS89) : X: 6.10889 / Y: 49.101
Code Hydro: A---0060 **Rive de référence**: Gauche

19 Décembre 1982 Altitude calculée de l'eau : **167.94 m**

Nature de l'inondation : **Débordement de cours d'eau** Nature du repère : **Non renseigné**

Commentaires : Non trouvé en juin 2000

GÉNÉRAL

Code : MEMO_Rep_1583 **Date de mise à jour** : 14/11/2016
Auteur : Cerema Est



MARQUE

Maximum de l'inondation : Oui
Visibilité : Non renseigné **État du repère** : Disparu
Pérennité : Non renseigné **Repère calculé** : Non renseigné
PHEC : Non renseigné

SOURCE DE REPÉRAGE : RECENSEMENT DREAL LORRAINE - 01/06/2016

Type de repérage : Source bibliographique
Organisme(s) : DREAL Lorraine

NIVEAU PLUS HAUTES EAUX

Méthode : Non renseigné
Organisme : SN Nord-Est - Service police de l'eau
Référence nivelée : Marque d'inondation
Système altimétrique : NGF IGN 1969 (système normal)
Altitude de la référence (en m) : 167.940 m
Altitude calculée de l'eau (en m) : 167.94

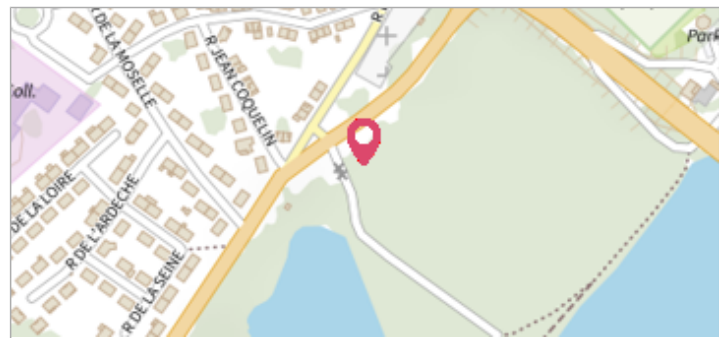
Commune : **MOULINS-LES-METZ** | Rivière : **La Moselle**

Terrain de camping

Commentaires : - Situé dans terrain de camping en amont du pont de Moulin Relevé sur profil en long de la subdi de Metz | **2** Repère(s) sur le site

GÉNÉRAL

Unité de gestion : Meuse-Moselle
Code : MEMO_Sit_923 **Date de mise à jour** : 06/07/2016
Auteur : Cerema Est



GÉOLOCALISATION

Coordonnées WGS84 : X: 6.10889000 / Y: 49.10100000
Coordonnées RGF93 (Lambert 93) X: 926982.15 / Y: 6893488.35
Coordonnées RGF93 (ETRS89) : X: 6.10889 / Y: 49.101
Code Hydro: A---0060 **Rive de référence**: Gauche


11 Avril 1983 Altitude calculée de l'eau : **169.07 m**

Nature de l'inondation : **Débordement de cours d'eau** Nature du repère : **Non renseigné**

Commentaires : Non trouvé en juin 2000

GÉNÉRAL

Code : MEMO_Rep_1584 **Date de mise à jour** : 24/04/2018
Auteur : Cerema Est



MARQUE

Maximum de l'inondation : Oui
Visibilité : Non renseigné **État du repère** : Disparu
Pérennité : Non renseigné **Repère calculé** : Non renseigné
PHEC : Non renseigné

SOURCE DE REPÉRAGE : RECENSEMENT DREAL LORRAINE - 01/06/2016

Type de repérage : Source bibliographique
Organisme(s) : DREAL Lorraine

NIVEAU PLUS HAUTES EAUX

Méthode : Non renseigné
Organisme : SN Nord-Est - Service police de l'eau
Référence nivelée : Marque d'inondation
Système altimétrique : NGF IGN 1969 (système normal)
Altitude de la référence (en m) : 169.070 m
Altitude calculée de l'eau (en m) : 169.07