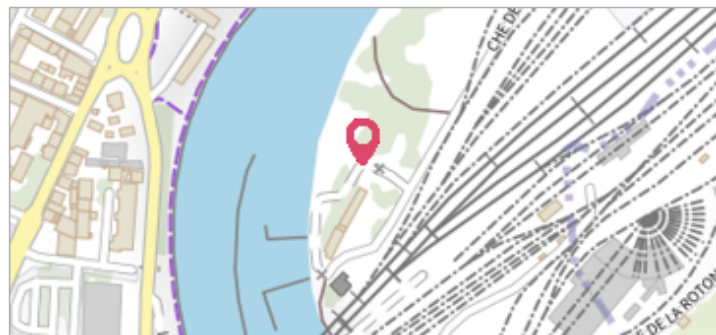

	Commune : THIONVILLE	Rivière : La Moselle
Auberge de Jeunesse		
Commentaires : Le repère de la crue de 12-1982 est situé sur une façade du bâtiment. La hauteur d'eau par rapport au sol n'est pas connue. - Le repère de la crue de 12-1982 est une trace sur mur.		2 Repère(s) sur le site

GÉNÉRAL	
Unité de gestion : Meuse-Moselle	
Code : MEMO_Sit_91	Date de mise à jour : 06/07/2016
Auteur : Cerema Est	



GÉOLOCALISATION	
Coordonnées WGS84 : X: 6.16291000 / Y: 49.35070000	
Coordonnées RGF93 (Lambert 93) X: 929811.83 / Y: 6921397.95	
Coordonnées RGF93 (ETRS89) : X: 6.16291 / Y: 49.3507	
Code Hydro: A---0060	Rive de référence: Droite



	21 décembre 1982	Altitude calculée de l'eau : 153.85 m
Nature de l'inondation : Débordement de cours d'eau		Nature du repère : Non renseigné
Commentaires : en juin 2000, pas de trace de la crue de 12-1982		

GÉNÉRAL	
Code : MEMO_Rep_122	Date de mise à jour : 17/04/2018
Auteur : Cerema Est	



MARQUE	
Maximum de l'inondation : Oui	
Visibilité : Non renseigné	État du repère : Disparu
Pérennité : Non renseigné	Repère calculé : Non renseigné
PHEC : Non renseigné	

SOURCE DE REPÉRAGE : RECENSEMENT DREAL LORRAINE - 01/06/2016
Type de repérage : Source bibliographique
Organisme(s) : DREAL Lorraine

NIVEAU PLUS HAUTES EAUX	
Méthode : Non renseigné	
Organisme : SN Nord-Est - Service police de l'eau	
Commentaires sur le nivellement : Géomètre expert	
Référence nivelée : Marque d'inondation	
Système altimétrique : NGF IGN 1969 (système normal)	
Altitude de la référence (en m) : 153.850 m	
Altitude calculée de l'eau (en m) : 153.85	

Commune : **THIONVILLE** | Rivière : **La Moselle**

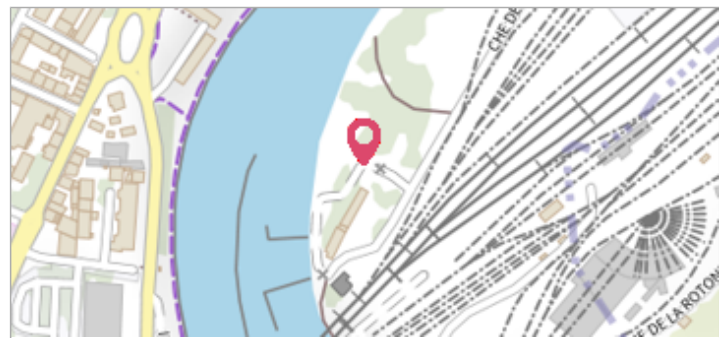
Auberge de Jeunesse

Commentaires : Le repère de la crue de 12-1982 est situé sur une façade du bâtiment. La hauteur d'eau par rapport au sol n'est pas connue. - Le repère de la crue de 12-1982 est une trace sur mur.

2 Repère(s) sur le site

GÉNÉRAL

Unité de gestion : Meuse-Moselle
Code : MEMO_Sit_91 **Date de mise à jour :** 06/07/2016
Auteur : Cerema Est



GÉOLOCALISATION

Coordonnées WGS84 : X: 6.16291000 / Y: 49.35070000
Coordonnées RGF93 (Lambert 93) X: 929811.83 / Y: 6921397.95
Coordonnées RGF93 (ETRS89) : X: 6.16291 / Y: 49.3507
Code Hydro: A---0060 **Rive de référence:** Droite



11 Avril 1983 Altitude calculée de l'eau : **154.24 m**

Nature de l'inondation : **Débordement de cours d'eau** Nature du repère : **Marque peinture ou encre**

Commentaires : trace de la crue encore visible (cf photo)

GÉNÉRAL

Code : MEMO_Rep_1471 **Date de mise à jour :** 24/04/2018
Auteur : Cerema Est



MARQUE

Maximum de l'inondation : Oui
Visibilité : Oui **État du repère :** Moyen
Pérennité : Non renseigné **Repère calculé :** Non renseigné
PHEC : Non renseigné

SOURCE DE REPÉRAGE : RECENSEMENT DREAL LORRAINE - 01/06/2016

Type de repérage : Source bibliographique
Organisme(s) : DREAL Lorraine

NIVEAU PLUS HAUTES EAUX

Méthode : Non renseigné
Organisme : SN Nord-Est - Service police de l'eau
Commentaires sur le nivellement : levé juin 2001 (ancienne cote à 154.18 d'origine inconnu) Hauteur d'eau/sol = 0.97 m
Référence nivelée : Marque d'inondation
Système altimétrique : NGF IGN 1969 (système normal)
Altitude de la référence (en m) : 154.240 m
Altitude calculée de l'eau (en m) : 154.24