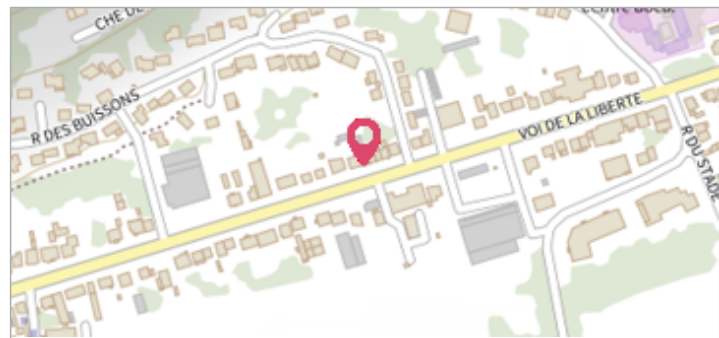
	Commune : SCY-CHAZELLES	Rivière : La Moselle
<h2>RN 3 près du super marché</h2>		

Commentaires : En bordure de la RN 3 - **2** Repère(s) sur le site


GÉNÉRAL

Unité de gestion : Meuse-Moselle
Code : MEMO_Sit_909 **Date de mise à jour :** 06/07/2016
Auteur : Cerema Est



GÉOLOCALISATION

Coordonnées WGS84 : X: 6.11756000 / Y: 49.10780000
Coordonnées RGF93 (Lambert 93) X: 927584.97 / Y: 6894269.02
Coordonnées RGF93 (ETRS89) : X: 6.11756 / Y: 49.1078
Code Hydro: A---0060 **Rive de référence:** Gauche

	30 décembre 1947 Nature de l'inondation : Débordement de cours d'eau	Altitude calculée de l'eau : 170.39 m Nature du repère : Non renseigné
---	---	---

GÉNÉRAL

Code : MEMO_Rep_1567 **Date de mise à jour :** 14/11/2016
Auteur : Cerema Est



MARQUE

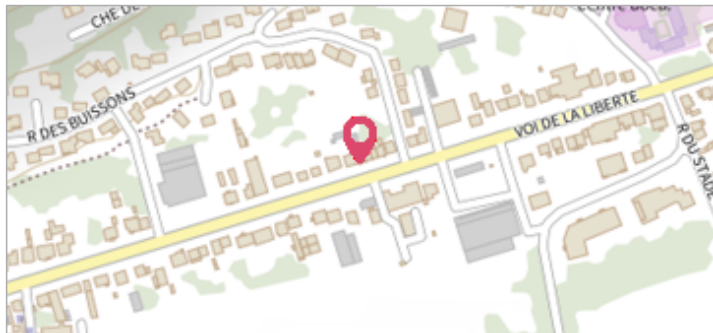
Maximum de l'inondation : Oui
Visibilité : Non renseigné **État du repère :** Non renseigné
Pérennité : Non renseigné **Repère calculé :** Non renseigné
PHEC : Non renseigné

SOURCE DE REPÉRAGE : RECENSEMENT DREAL LORRAINE - 01/06/2016

Type de repérage : Source bibliographique
Organisme(s) : DREAL Lorraine

NIVEAU PLUS HAUTES EAUX

Méthode : Non renseigné
Organisme : SN Nord-Est - Service police de l'eau
Commentaires sur le nivellement : IGN 69 Guenego
Référence nivelée : Marque d'inondation
Système altimétrique : NGF IGN 1969 (système normal)
Altitude de la référence (en m) : 170.390 m
Altitude calculée de l'eau (en m) : 170.39

Commune : **SCY-CHAZELLES**Rivière : **La Moselle****RN 3 près du super marché****Commentaires** : En bordure de la RN 3 -**2** Repère(s) sur le site**GÉNÉRAL****Unité de gestion** : Meuse-Moselle**Code** : MEMO_Sit_909**Date de mise à jour** : 06/07/2016**Auteur** : Cerema Est**GÉOLOCALISATION****Coordonnées WGS84** : X: 6.11756000 / Y: 49.10780000**Coordonnées RGF93 (Lambert 93)** X: 927584.97 / Y: 6894269.02**Coordonnées RGF93 (ETRS89)** : X: 6.11756 / Y: 49.1078**Code Hydro**: A---0060**Rive de référence**: Gauche**11 avril 1983**Nature de l'inondation : **Débordement de cours d'eau**Altitude calculée de l'eau : **168.99 m**Nature du repère : **Non renseigné****GÉNÉRAL****Code** : MEMO_Rep_1568**Date de mise à jour** :**Auteur** : Cerema Est

24/04/2018

MARQUE**Maximum de l'inondation** : Oui**Visibilité** : Non renseigné**État du repère** : Non renseigné**Pérennité** : Non renseigné**Repère calculé** : Non renseigné**PHEC** : Non renseigné**SOURCE DE REPÉRAGE** : RECENSEMENT DREAL LORRAINE - 01/06/2016**Type de repérage** : Source bibliographique**Organisme(s)** : DREAL Lorraine**NIVEAU PLUS HAUTES EAUX****Méthode** : Non renseigné**Organisme** : SN Nord-Est - Service police de l'eau**Commentaires sur le nivellement** : IGN69 Guenego**Référence nivelée** : Marque d'inondation**Système altimétrique** : NGF IGN 1969 (système normal)**Altitude de la référence (en m)** : 168.990 m**Altitude calculée de l'eau (en m)** : 168.99