



Commune : **METZ**

Rivière : **La Moselle**

Pont mixte rue du Fort Gambetta - Culée en rive gauche de la Moselle.

2 Repère(s) sur le site

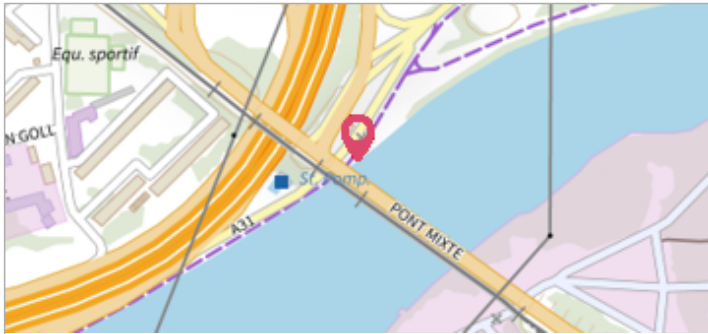
GÉNÉRAL

Unité de gestion : Meuse-Moselle

Code : MEMO_Sit_888

Date de mise à jour : 11/12/2018

Auteur : Cerema Est



DREAL Grand Est/CEREMA 2018

GÉOLOCALISATION

Coordonnées WGS84 : X: 6.17659000 / Y: 49.13370000

Coordonnées RGF93 (Lambert 93) X: 931776.06 / Y: 6897319.1

Coordonnées RGF93 (ETRS89) : X: 6.17659 / Y: 49.1337

Code Hydro: A---0060

Rive de référence: Gauche



7 Janvier 2018

Nature de l'inondation : **Débordement de cours d'eau**

Altitude calculée de l'eau : **163.85 m**

Nature du repère : **Marque peinture ou encre**

GÉNÉRAL

Code : Metz_01-2018-01

Date de mise à jour :

Auteur : Cerema Est

11/12/2018

MARQUE

Maximum de l'inondation : Oui


Visibilité : Oui

État du repère : Bon

Pérennité : Moyenne

Repère calculé : Non

PHEC : Non



DREAL Grand Est/CEREMA 2018

NIVELLEMENT DREAL GRAND EST - 2018 - 11/12/2018

Méthode : Méthode combinée

Référence nivelée : Marque d'inondation

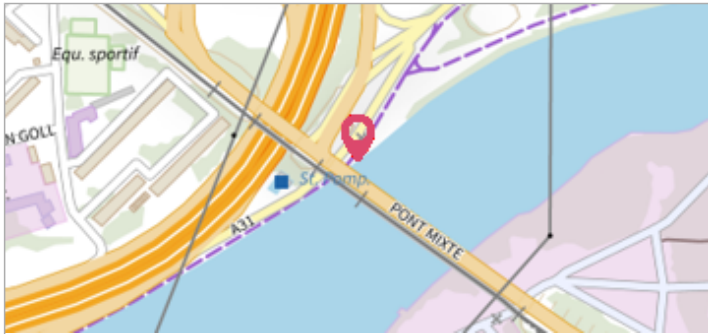
Système altimétrique : NGF IGN 1969 (système normal)

Altitude de la référence (en m) : 163.850 m

Altitude calculée de l'eau (en m) : 163.85

Commune : **METZ**Rivière : **La Moselle****Pont mixte rue du Fort Gambetta - Culée en rive gauche de la Moselle.****2**

Repère(s) sur le site

GÉNÉRAL**Unité de gestion :** Meuse-Moselle**Code :** MEMO_Sit_888**Date de mise à jour :** 11/12/2018**Auteur :** Cerema Est

DREAL Grand Est/CEREMA 2018

GÉOLOCALISATION**Coordonnées WGS84 :** X: 6.17659000 / Y: 49.13370000**Coordonnées RGF93 (Lambert 93) :** X: 931776.06 / Y: 6897319.1**Coordonnées RGF93 (ETRS89) :** X: 6.17659 / Y: 49.1337**Code Hydro:** A---0060**Rive de référence:** Gauche**11 Avril 1983**Nature de l'inondation : **Débordement de cours d'eau**Altitude calculée de l'eau : **165.6 m**Nature du repère : **Plaque****GÉNÉRAL****Code :** MEMO_Rep_1540**Date de mise à jour :****Auteur :** Cerema Est

11/12/2018

MARQUE**Texte :** Repère situé sur la culée rive gauche coté aval.**Maximum de l'inondation :** Oui**Visibilité :** Oui**État du repère :** Bon**Pérennité :** Longue**Repère calculé :** Non**PHEC :** Non**SOURCE DE REPÉRAGE : RECENSEMENT DREAL LORRAINE - 01/06/2016****Type de repérage :** Source bibliographique**Organisme :** DREAL Lorraine**NIVEAU PLUS HAUTES EAUX****Méthode :** Non renseigné**Organisme :** SN Nord-Est - Service police de l'eau**Commentaires sur le nivellement :** Guenego Hauteur d'eau/sol = 1.86 m

Re-nivellé par la DREAL Grand Est en 2018 = 165.60

Référence nivelée : Marque d'inondation**Système altimétrique :** NGF IGN 1969 (système normal)**Altitude de la référence (en m) :** 165.600 m**Altitude calculée de l'eau (en m) :** 165.6