	Commune : <b>HAUCONCOURT</b>	Rivière : <b>La Moselle</b>
<b>Pont emjambant le ruisseau</b>		
<b>Commentaires :</b> Repère disparu en cours de ruine - Situé au bas du village sur ponceau enjambant un ruisseau -		<b>2</b> Repère(s) sur le site

**GÉNÉRAL**

---


**Unité de gestion :** Meuse-Moselle  
**Code :** MEMO\_Sit\_855      **Date de mise à jour :** 06/07/2016  
**Auteur :** Cerema Est



**GÉOLOCALISATION**

---

**Coordonnées WGS84 :** X: 6.19558000 / Y: 49.21950000  
**Coordonnées RGF93 (Lambert 93)** X: 932774.78 / Y: 6906910.63  
**Coordonnées RGF93 (ETRS89)** : X: 6.19558 / Y: 49.2195  
**Code Hydro:** A---0060      **Rive de référence:** Gauche

	<b>19 décembre 1982</b>	Altitude calculée de l'eau : <b>160.39 m</b>
Nature de l'inondation : <b>Débordement de cours d'eau</b>		Nature du repère : <b>Non renseigné</b>

**GÉNÉRAL**

---

**Code :** MEMO\_Rep\_1500      **Date de mise à jour :** 24/04/2018  
**Auteur :** Cerema Est



**MARQUE**

---

**Maximum de l'inondation :** Oui  
**Visibilité :** Non renseigné      **État du repère :** Non renseigné  
**Pérennité :** Non renseigné      **Repère calculé :** Non renseigné  
**PHEC :** Non renseigné

**SOURCE DE REPÉRAGE : RECENSEMENT DREAL LORRAINE - 01/06/2016**


---

**Type de repérage :** Source bibliographique  
**Organisme(s) :** DREAL Lorraine

**NIVEAU PLUS HAUTES EAUX**

---

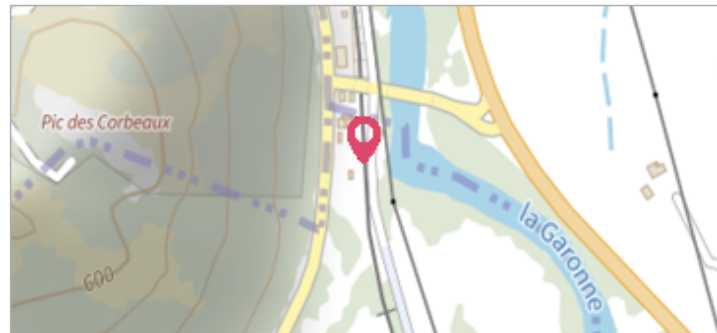
**Méthode :** Non renseigné  
**Organisme :** SN Nord-Est - Service police de l'eau  
**Commentaires sur le nivellement :** IGN 69  
**Référence nivelée :** Marque d'inondation  
**Système altimétrique :** NGF IGN 1969 (système normal)  
**Altitude de la référence (en m) :** 160.390 m  
**Altitude calculée de l'eau (en m) :** 160.39

	Commune : <b>HAUCONCOURT</b>	Rivière : <b>La Moselle</b>
<h2>Pont emjambant le ruisseau</h2>		
<b>Commentaires :</b> Repère disparu en cours de ruine - Situé au bas du village sur ponceau enjambant un ruisseau -		<b>2</b> Repère(s) sur le site

**GÉNÉRAL**

---


**Unité de gestion :** Meuse-Moselle  
**Code :** MEMO\_Sit\_855      **Date de mise à jour :** 06/07/2016  
**Auteur :** Cerema Est



**GÉOLOCALISATION**

---

**Coordonnées WGS84 :** X: 6.19558000 / Y: 49.21950000  
**Coordonnées RGF93 (Lambert 93)** X: 932774.78 / Y: 6906910.63  
**Coordonnées RGF93 (ETRS89)** : X: 6.19558 / Y: 49.2195  
**Code Hydro:** A---0060      **Rive de référence:** Gauche

	<b>11 avril 1983</b> Nature de l'inondation : <b>Débordement de cours d'eau</b>	Altitude calculée de l'eau : <b>160.92 m</b> Nature du repère : <b>Non renseigné</b>
---	--	---

**GÉNÉRAL**

---

**Code :** MEMO\_Rep\_1501      **Date de mise à jour :** 17/04/2018  
**Auteur :** Cerema Est



**MARQUE**

---

**Maximum de l'inondation :** Oui  
**Visibilité :** Non renseigné      **État du repère :** Non renseigné  
**Pérennité :** Non renseigné      **Repère calculé :** Non renseigné  
**PHEC :** Non renseigné

**SOURCE DE REPÉRAGE : RECENSEMENT DREAL LORRAINE - 01/06/2016**

---

**Type de repérage :** Source bibliographique  
**Organisme(s) :** DREAL Lorraine

**NIVEAU PLUS HAUTES EAUX**

---

**Méthode :** Non renseigné  
**Organisme :** SN Nord-Est - Service police de l'eau  
**Référence nivelée :** Marque d'inondation  
**Système altimétrique :** NGF IGN 1969 (système normal)  
**Altitude de la référence (en m) :** 160.920 m  
**Altitude calculée de l'eau (en m) :** 160.92