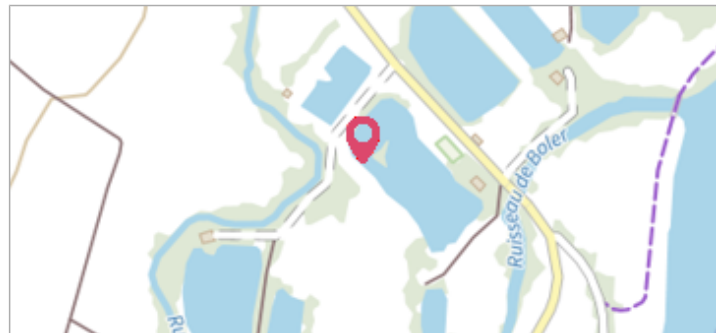
	Commune : GAVISSE	Rivière : La Moselle
rue de l'ancien moulin		
Commentaires : -		2 Repère(s) sur le site


GÉNÉRAL

Unité de gestion : Meuse-Moselle
 Code : MEMO_Sit_833 Date de mise à jour : 06/07/2016
 Auteur : Cerema Est



GÉOLOCALISATION

Coordonnées WGS84 : X: 6.28998000 / Y: 49.42570000
 Coordonnées RGF93 (Lambert 93) X: 938691.74 / Y: 6930111.96
 Coordonnées RGF93 (ETRS89) : X: 6.28998 / Y: 49.4257
 Code Hydro: A---0060 Rive de référence: Gauche

	Février 1844	Altitude calculée de l'eau : 150.84 m
	Nature de l'inondation : Débordement de cours d'eau	Nature du repère : Non renseigné

GÉNÉRAL

Code : MEMO_Rep_1428 Date de mise à jour : 17/04/2018
 Auteur : Cerema Est



MARQUE

Maximum de l'inondation : Oui
 Visibilité : Non renseigné État du repère : Non renseigné
 Pérennité : Non renseigné Repère calculé : Non renseigné
 PHEC : Non renseigné

SOURCE DE REPÉRAGE : RECENSEMENT DREAL LORRAINE - 01/06/2016

Type de repérage : Source bibliographique
 Organisme(s) : DREAL Lorraine

NIVEAU PLUS HAUTES EAUX

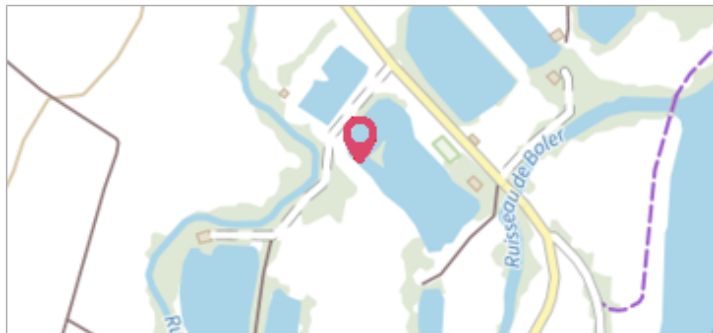
Méthode : Non renseigné
 Organisme : SN Nord-Est - Service police de l'eau
 Référence nivelée : Marque d'inondation
 Système altimétrique : NGF IGN 1969 (système normal)
 Altitude de la référence (en m) : 150.840 m
 Altitude calculée de l'eau (en m) : 150.84

Commune : **GAVISSE**Rivière : **La Moselle****rue de l'ancien moulin**

Commentaires : -

2

Repère(s) sur le site

GÉNÉRAL**Unité de gestion :** Meuse-Moselle**Code :** MEMO_Sit_833**Date de mise à jour :** 06/07/2016**Auteur :** Cerema Est**GÉOLOCALISATION****Coordonnées WGS84 :** X: 6.28998000 / Y: 49.42570000**Coordonnées RGF93 (Lambert 93) :** X: 938691.74 / Y: 6930111.96**Coordonnées RGF93 (ETRS89) :** X: 6.28998 / Y: 49.4257**Code Hydro:** A---0060**Rive de référence:** Gauche**Décembre 1860**Nature de l'inondation : **Débordement de cours d'eau**Altitude calculée de l'eau : **149.99 m**Nature du repère : **Non renseigné****GÉNÉRAL****Code :** MEMO_Rep_1429**Date de mise à jour :****Auteur :** Cerema Est

17/04/2018

MARQUE**Maximum de l'inondation :** Oui**Visibilité :** Non renseigné**État du repère :** Non renseigné**Pérennité :** Non renseigné**Repère calculé :** Non renseigné**PHEC :** Non renseigné**SOURCE DE REPÉRAGE :** RECENSEMENT DREAL LORRAINE - 01/06/2016**Type de repérage :** Source bibliographique**Organisme(s) :** DREAL Lorraine**NIVEAU PLUS HAUTES EAUX****Méthode :** Non renseigné**Organisme :** SN Nord-Est - Service police de l'eau**Référence nivelée :** Marque d'inondation**Système altimétrique :** NGF IGN 1969 (système normal)**Altitude de la référence (en m) :** 149.990 m**Altitude calculée de l'eau (en m) :** 149.99