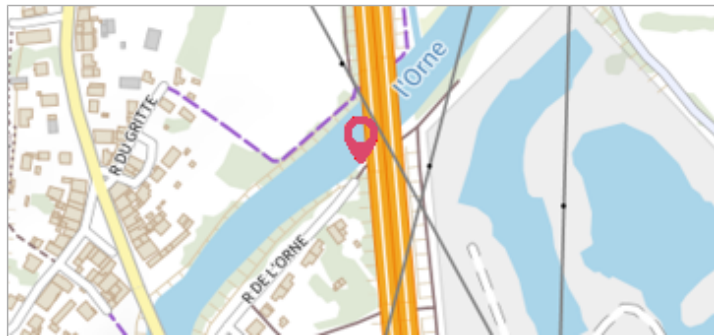
	Commune : <b>RICHEMONT</b>	Rivière : <b>La Moselle</b>
	<b>Pont A31 sur la rivière l'ORNE</b>	
<b>Commentaires :</b> - Pile rive droite de la rivière Orne		<b>2</b> Repère(s) sur le site

**GÉNÉRAL**

---


**Unité de gestion :** Meuse-Moselle  
**Code :** MEMO\_Sit\_829      **Date de mise à jour :** 06/07/2016  
**Auteur :** Cerema Est



**GÉOLOCALISATION**

---

**Coordonnées WGS84 :** X: 6.17264000 / Y: 49.27930000  
**Coordonnées RGF93 (Lambert 93) :** X: 930837.47 / Y: 6913489.86  
**Coordonnées RGF93 (ETRS89) :** X: 6.17264 / Y: 49.2793  
**Code Hydro:** A---0060      **Rive de référence:** Droite

	<b>11 Avril 1983</b>	Altitude calculée de l'eau : <b>158.07 m</b>
	Nature de l'inondation : <b>Débordement de cours d'eau</b>	Nature du repère : <b>Non renseigné</b>

**GÉNÉRAL**

---

**Code :** MEMO\_Rep\_1423      **Date de mise à jour :** 24/04/2018  
**Auteur :** Cerema Est

**MARQUE**

---

**Maximum de l'inondation :** Oui  
**Visibilité :** Non renseigné      **État du repère :** Non renseigné  
**Pérennité :** Non renseigné      **Repère calculé :** Non renseigné  
**PHEC :** Non renseigné

**SOURCE DE REPÉRAGE : RECENSEMENT DREAL LORRAINE - 01/06/2016**

---

**Type de repérage :** Source bibliographique  
**Organisme :** DREAL Lorraine

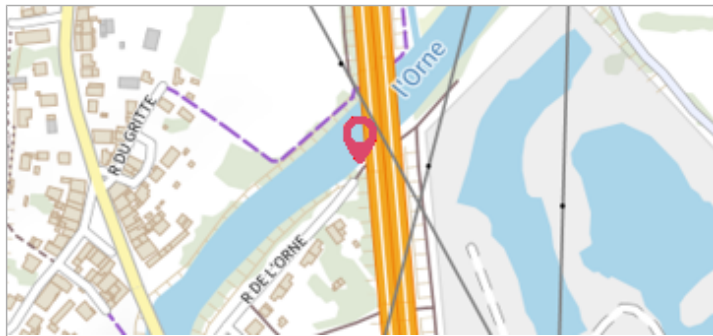
**NIVEAU PLUS HAUTES EAUX**

---

**Méthode :** Non renseigné  
**Organisme :** SN Nord-Est - Service police de l'eau  
**Commentaires sur le nivellement :** IGN 69 Hauteur d'eau/sol = 2.03 m  
**Référence nivelée :** Marque d'inondation  
**Système altimétrique :** NGF IGN 1969 (système normal)  
**Altitude de la référence (en m) :** 158.070 m  
**Altitude calculée de l'eau (en m) :** 158.07

Commune : **RICHEMONT**Rivière : **La Moselle****Pont A31 sur la rivière l'ORNE****Commentaires :** - Pile rive droite de la rivière Orne**2**

Repère(s) sur le site

**GÉNÉRAL****Unité de gestion :** Meuse-Moselle**Code :** MEMO\_Sit\_829**Date de mise à jour :** 06/07/2016**Auteur :** Cerema Est**GÉOLOCALISATION****Coordonnées WGS84 :** X: 6.17264000 / Y: 49.27930000**Coordonnées RGF93 (Lambert 93) :** X: 930837.47 / Y: 6913489.86**Coordonnées RGF93 (ETRS89) :** X: 6.17264 / Y: 49.2793**Code Hydro:** A---0060**Rive de référence:** Droite**28 Mai 1983**Nature de l'inondation : **Débordement de cours d'eau**Altitude calculée de l'eau : **157.94 m**Nature du repère : **Non renseigné****GÉNÉRAL****Code :** MEMO\_Rep\_1424**Date de mise à jour :****Auteur :** Cerema Est

17/04/2018

**MARQUE****Maximum de l'inondation :** Oui**Visibilité :** Non renseigné**État du repère :** Non renseigné**Pérennité :** Non renseigné**Repère calculé :** Non renseigné**PHEC :** Non renseigné**SOURCE DE REPÉRAGE : RECENSEMENT DREAL LORRAINE - 01/06/2016****Type de repérage :** Source bibliographique**Organisme :** DREAL Lorraine**NIVEAU PLUS HAUTES EAUX****Méthode :** Non renseigné**Organisme :** SN Nord-Est - Service police de l'eau**Commentaires sur le nivellement :** Hauteur d'eau/sol = 1.90 m**Référence nivelée :** Marque d'inondation**Système altimétrique :** NGF IGN 1969 (système normal)**Altitude de la référence (en m) :** 157.940 m**Altitude calculée de l'eau (en m) :** 157.94