Commune : **MONDELANGE** | Rivière : **La Moselle**

8 Rue du camp

Commentaires : Le repère est situé sur la facade arrière du garage -

3 Repère(s) sur le site

GÉNÉRAL

Unité de gestion : Meuse-Moselle
Code : MEMO_Sit_828 **Date de mise à jour :** 06/07/2016
Auteur : Cerema Est

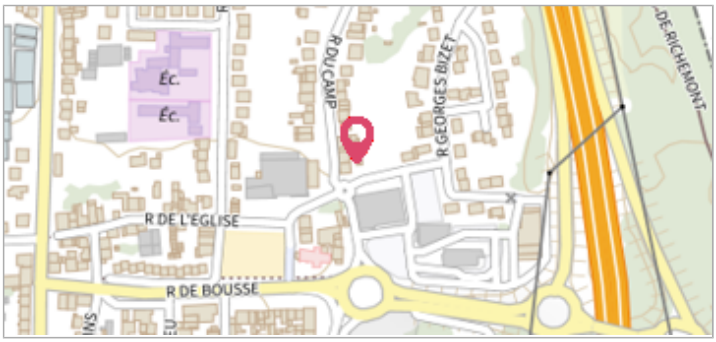

GÉOLOCALISATION

Coordonnées WGS84 : X: 6.17399000 / Y: 49.26390000
Coordonnées RGF93 (Lambert 93) X: 931004.48 / Y: 6911782.1
Coordonnées RGF93 (ETRS89) : X: 6.17399 / Y: 49.2639
Code Hydro: A---0060 **Rive de référence:** Gauche

31 Décembre 1947

Altitude calculée de l'eau : **159.89 m**

Nature de l'inondation : **Débordement de cours d'eau**

Nature du repère : **Non renseigné**

GÉNÉRAL

Code : MEMO_Rep_1420 **Date de mise à jour :** 17/04/2018
Auteur : Cerema Est

MARQUE

Maximum de l'inondation : Oui
Visibilité : Non renseigné **État du repère :** Non renseigné
Pérennité : Non renseigné **Repère calculé :** Non renseigné
PHEC : Non renseigné

SOURCE DE REPÉRAGE : RECENSEMENT DREAL LORRAINE - 01/06/2016

Type de repérage : Source bibliographique
Organisme : DREAL Lorraine

NIVEAU PLUS HAUTES EAUX

Méthode : Non renseigné
Organisme : SN Nord-Est - Service police de l'eau
Commentaires sur le nivellement : Lallemand
Référence nivelée : Marque d'inondation
Système altimétrique : NGF IGN 1969 (système normal)
Altitude de la référence (en m) : 159.890 m
Altitude calculée de l'eau (en m) : 159.89

Commune : **MONDELANGE** | Rivière : **La Moselle**

8 Rue du camp

Commentaires : Le repère est situé sur la facade arrière du garage -

3 Repère(s) sur le site

GÉNÉRAL

Unité de gestion : Meuse-Moselle
Code : MEMO_Sit_828 **Date de mise à jour :** 06/07/2016
Auteur : Cerema Est

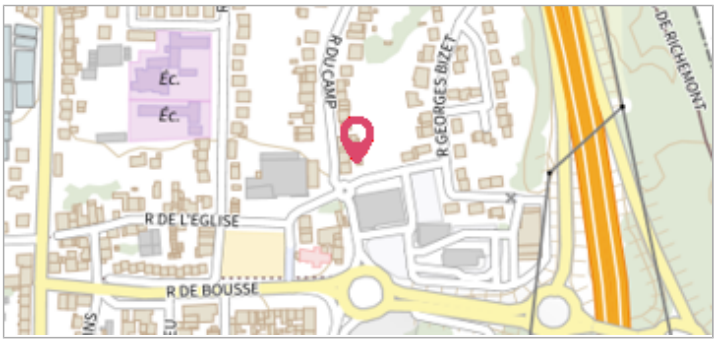

GÉOLOCALISATION

Coordonnées WGS84 : X: 6.17399000 / Y: 49.26390000
Coordonnées RGF93 (Lambert 93) X: 931004.48 / Y: 6911782.1
Coordonnées RGF93 (ETRS89) : X: 6.17399 / Y: 49.2639
Code Hydro: A---0060 **Rive de référence:** Gauche

11 Avril 1983

Altitude calculée de l'eau : **159.7 m**

Nature de l'inondation : **Débordement de cours d'eau**

Nature du repère : **Non renseigné**

GÉNÉRAL

Code : MEMO_Rep_1421 **Date de mise à jour :** 19/02/2018
Auteur : Cerema Est

MARQUE

Maximum de l'inondation : Oui
Visibilité : Non renseigné **État du repère :** Non renseigné
Pérennité : Non renseigné **Repère calculé :** Non renseigné
PHEC : Non renseigné

SOURCE DE REPÉRAGE : RECENSEMENT DREAL LORRAINE - 01/06/2016

Type de repérage : Source bibliographique
Organisme : DREAL Lorraine

NIVEAU PLUS HAUTES EAUX

Méthode : Non renseigné
Organisme : SN Nord-Est - Service police de l'eau
Commentaires sur le nivellement : SN THIONVILLE Hauteur d'eau/sol =1.60 m
Référence nivelée : Marque d'inondation
Système altimétrique : NGF IGN 1969 (système normal)
Altitude de la référence (en m) : 159.700 m
Altitude calculée de l'eau (en m) : 159.7

Commune : **MONDELANGE** | Rivière : **La Moselle**

8 Rue du camp

Commentaires : Le repère est situé sur la facade arrière du garage -

3 Repère(s) sur le site

GÉNÉRAL

Unité de gestion : Meuse-Moselle
Code : MEMO_Sit_828 **Date de mise à jour :** 06/07/2016
Auteur : Cerema Est

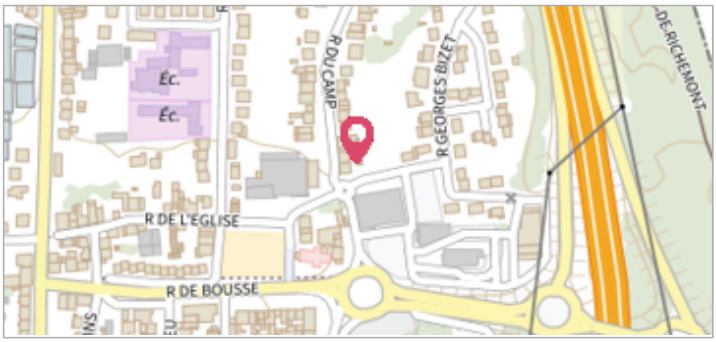

GÉOLOCALISATION

Coordonnées WGS84 : X: 6.17399000 / Y: 49.26390000
Coordonnées RGF93 (Lambert 93) X: 931004.48 / Y: 6911782.1
Coordonnées RGF93 (ETRS89) : X: 6.17399 / Y: 49.2639
Code Hydro: A---0060 **Rive de référence:** Gauche

28 Mai 1983

Altitude calculée de l'eau : **159.27 m**

Nature de l'inondation : **Débordement de cours d'eau**

Nature du repère : **Non renseigné**

GÉNÉRAL

Code : MEMO_Rep_1422 **Date de mise à jour :** 24/04/2018
Auteur : Cerema Est

MARQUE

Maximum de l'inondation : Oui
Visibilité : Non renseigné **État du repère :** Non renseigné
Pérennité : Non renseigné **Repère calculé :** Non renseigné
PHEC : Non renseigné

SOURCE DE REPÉRAGE : RECENSEMENT DREAL LORRAINE - 01/06/2016

Type de repérage : Source bibliographique
Organisme : DREAL Lorraine

NIVEAU PLUS HAUTES EAUX

Méthode : Non renseigné
Organisme : SN Nord-Est - Service police de l'eau
Commentaires sur le nivellement : SN THIONVILLE Hauteur d'eau/sol =1.17 m
Référence nivelée : Marque d'inondation
Système altimétrique : NGF IGN 1969 (système normal)
Altitude de la référence (en m) : 159.270 m
Altitude calculée de l'eau (en m) : 159.27