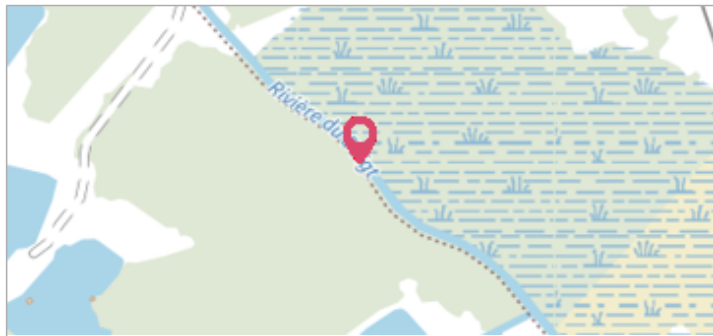



Commune : **MONDELANGE**Rivière : **La Moselle****ERMT Route de BOUSSE****Commentaires :** - Facade coté Moselle marque à la peinture**3**

Repère(s) sur le site

GÉNÉRAL**Unité de gestion :** Meuse-Moselle**Code :** MEMO_Sit_827**Date de mise à jour :** 06/07/2016**Auteur :** Cerema Est**GÉOLOCALISATION****Coordonnées WGS84 :** X: 6.18798000 / Y: 49.26530000**Coordonnées RGF93 (Lambert 93) :** X: 932015.84 / Y: 6911978.72**Coordonnées RGF93 (ETRS89) :** X: 6.18798 / Y: 49.2653**Code Hydro:** A---0060**Rive de référence:** Gauche**19 Décembre 1982**Altitude calculée de l'eau : **158.336 m**Nature de l'inondation : **Débordement de cours d'eau**Nature du repère : **Marque peinture ou encre****GÉNÉRAL****Code :** MEMO_Rep_1417**Date de mise à jour :****Auteur :** Cerema Est

17/04/2018

MARQUE**Maximum de l'inondation :** Oui**Visibilité :** Oui**État du repère :** Moyen**Pérennité :** Non renseigné**Repère calculé :** Non renseigné**PHEC :** Non renseigné**SOURCE DE REPÉRAGE : RECENSEMENT DREAL LORRAINE - 01/06/2016****Type de repérage :** Source bibliographique**Organisme :** DREAL Lorraine**NIVEAU PLUS HAUTES EAUX****Méthode :** Non renseigné**Organisme :** SN Nord-Est - Service police de l'eau**Commentaires sur le nivellement :** levé juin 2000 GPS Hauteur d'eau/sol = 0.64 m**Référence nivelée :** Marque d'inondation**Système altimétrique :** NGF IGN 1969 (système normal)**Altitude de la référence (en m) :** 158.336 m**Altitude calculée de l'eau (en m) :** 158.336

	Commune : MONDELANGE	Rivière : La Moselle
	ERMT Route de BOUSSE	

Commentaires : - Facade coté Moselle marque à la peinture

3 Repère(s) sur le site


GÉNÉRAL

Unité de gestion : Meuse-Moselle
Code : MEMO_Sit_827 **Date de mise à jour :** 06/07/2016
Auteur : Cerema Est




GÉOLOCALISATION

Coordonnées WGS84 : X: 6.18798000 / Y: 49.26530000
Coordonnées RGF93 (Lambert 93) : X: 932015.84 / Y: 6911978.72
Coordonnées RGF93 (ETRS89) : X: 6.18798 / Y: 49.2653
Code Hydro: A---0060 **Rive de référence:** Gauche

	11 Avril 1983	Altitude calculée de l'eau : 159.08 m
	Nature de l'inondation : Débordement de cours d'eau	Nature du repère : Marque peinture ou encre

GÉNÉRAL

Code : MEMO_Rep_1418 **Date de mise à jour :** 17/04/2018
Auteur : Cerema Est



MARQUE

Maximum de l'inondation : Oui
Visibilité : Oui **État du repère :** Moyen
Pérennité : Non renseigné **Repère calculé :** Non renseigné
PHEC : Non renseigné

SOURCE DE REPÉRAGE : RECENSEMENT DREAL LORRAINE - 01/06/2016

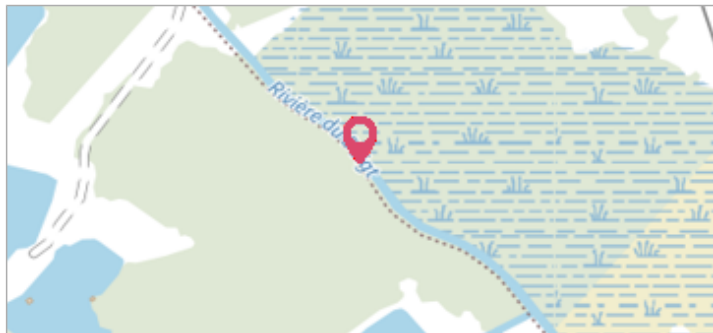
Type de repérage : Source bibliographique
Organisme : DREAL Lorraine

NIVEAU PLUS HAUTES EAUX

Méthode : Non renseigné
Organisme : SN Nord-Est - Service police de l'eau
Commentaires sur le nivellement : levé juin 2000 GPS Hauteur d'eau/sol = 1.42 m
Référence nivelée : Marque d'inondation
Système altimétrique : NGF IGN 1969 (système normal)
Altitude de la référence (en m) : 159.080 m
Altitude calculée de l'eau (en m) : 159.08

Commune : **MONDELANGE**Rivière : **La Moselle****ERMT Route de BOUSSE****Commentaires :** - Facade coté Moselle marque à la peinture**3**

Repère(s) sur le site

GÉNÉRAL**Unité de gestion :** Meuse-Moselle**Code :** MEMO_Sit_827**Date de mise à jour :** 06/07/2016**Auteur :** Cerema Est**GÉOLOCALISATION****Coordonnées WGS84 :** X: 6.18798000 / Y: 49.26530000**Coordonnées RGF93 (Lambert 93) :** X: 932015.84 / Y: 6911978.72**Coordonnées RGF93 (ETRS89) :** X: 6.18798 / Y: 49.2653**Code Hydro:** A---0060**Rive de référence:** Gauche**28 Mai 1983**Nature de l'inondation : **Débordement de cours d'eau**Altitude calculée de l'eau : **158.93 m**Nature du repère : **Marque peinture ou encre****GÉNÉRAL****Code :** MEMO_Rep_1419**Date de mise à jour :****Auteur :** Cerema Est

19/02/2018

MARQUE**Maximum de l'inondation :** Oui**Visibilité :** Oui**État du repère :** Moyen**Pérennité :** Non renseigné**Repère calculé :** Non renseigné**PHEC :** Non renseigné**SOURCE DE REPÉRAGE : RECENSEMENT DREAL LORRAINE - 01/06/2016****Type de repérage :** Source bibliographique**Organisme :** DREAL Lorraine**NIVEAU PLUS HAUTES EAUX****Méthode :** Non renseigné**Organisme :** SN Nord-Est - Service police de l'eau**Commentaires sur le nivellement :** levé juin 2000 GPS Hauteur d'eau/sol = 1.28 m**Référence nivelée :** Marque d'inondation**Système altimétrique :** NGF IGN 1969 (système normal)**Altitude de la référence (en m) :** 158.930 m**Altitude calculée de l'eau (en m) :** 158.93