


Commune : **HAGONDANGE**Rivière : **La Moselle****HAGONDANGE****Commentaires** : - Pas de précision sur le support plan de situation de la subdivision de Thionville**2**

Repère(s) sur le site

GÉNÉRAL**Unité de gestion** : Meuse-Moselle**Code** : MEMO_Sit_822**Date de mise à jour** : 06/07/2016**Auteur** : Cerema Est**GÉOLOCALISATION****Coordonnées WGS84** : X: 6.17295000 / Y: 49.24740000**Coordonnées RGF93 (Lambert 93)** X: 931002.56 / Y: 6909945.11**Coordonnées RGF93 (ETRS89)** : X: 6.17295 / Y: 49.2474**Code Hydro**: A---0060**Rive de référence**: Gauche**11 Avril 1983**Nature de l'inondation : **Débordement de cours d'eau**Altitude calculée de l'eau : **159.65 m**Nature du repère : **Non renseigné****GÉNÉRAL****Code** : MEMO_Rep_1408**Date de mise à jour** :**Auteur** : Cerema Est

16/04/2018


MARQUE**Maximum de l'inondation** : Oui**Visibilité** : Non renseigné**État du repère** : Non renseigné**Pérennité** : Non renseigné**Repère calculé** : Non renseigné**PHEC** : Non renseigné**SOURCE DE REPÉRAGE** : RECENSEMENT DREAL LORRAINE - 01/06/2016**Type de repérage** : Source bibliographique**Organisme(s)** : DREAL Lorraine**NIVEAU PLUS HAUTES EAUX****Méthode** : Non renseigné**Organisme** : SN Nord-Est - Service police de l'eau**Commentaires sur le nivellement** : Subdi de THIONVILLE**Référence nivelée** : Marque d'inondation**Système altimétrique** : NGF IGN 1969 (système normal)**Altitude de la référence (en m)** : 159.650 m**Altitude calculée de l'eau (en m)** : 159.65

	Commune : HAGONDANGE	Rivière : La Moselle
<h2>HAGONDANGE</h2>		
Commentaires : - Pas de précision sur le support plan de situation de la subdivision de Thionville		2 Repère(s) sur le site


GÉNÉRAL	
Unité de gestion : Meuse-Moselle	
Code : MEMO_Sit_822	Date de mise à jour : 06/07/2016
Auteur : Cerema Est	



GÉOLOCALISATION	
Coordonnées WGS84 : X: 6.17295000 / Y: 49.24740000	
Coordonnées RGF93 (Lambert 93) X: 931002.56 / Y: 6909945.11	
Coordonnées RGF93 (ETRS89) : X: 6.17295 / Y: 49.2474	
Code Hydro: A---0060	Rive de référence: Gauche

	28 Mai 1983	Altitude calculée de l'eau : 159.53 m
Nature de l'inondation : Débordement de cours d'eau		Nature du repère : Non renseigné

GÉNÉRAL	
Code : MEMO_Rep_1409	Date de mise à jour : 24/04/2018
Auteur : Cerema Est	



MARQUE	
Maximum de l'inondation : Oui	
Visibilité : Non renseigné	État du repère : Non renseigné
Pérennité : Non renseigné	Repère calculé : Non renseigné
PHEC : Non renseigné	

SOURCE DE REPÉRAGE : RECENSEMENT DREAL LORRAINE - 01/06/2016	
Type de repérage : Source bibliographique	
Organisme(s) : DREAL Lorraine	

NIVEAU PLUS HAUTES EAUX	
Méthode : Non renseigné	
Organisme : SN Nord-Est - Service police de l'eau	
Commentaires sur le nivellement : Subdi de THIONVILLE	
Référence nivelée : Marque d'inondation	
Système altimétrique : NGF IGN 1969 (système normal)	
Altitude de la référence (en m) : 159.530 m	
Altitude calculée de l'eau (en m) : 159.53	