


| | | |
|---|---------------------------|-----------------------------|
|  | Commune : GUENANGE | Rivière : La Moselle |
| | Rue de la Moselle | |

Commentaires : - Repère situé sur maison d'habitation Hteur 1,70m

1 Repère(s) sur le site

GÉNÉRAL


Unité de gestion : Meuse-Moselle
Code : MEMO_Sit_819
Auteur : Cerema Est

Date de mise à jour : 06/07/2016



GÉOLOCALISATION


Coordonnées WGS84 : X: 6.18254000 / Y: 49.29130000
Coordonnées RGF93 (Lambert 93) X: 931503.6 / **Y:** 6914852.65
Coordonnées RGF93 (ETRS89) : X: 6.18254 / Y: 49.2913
Code Hydro: A---0060 **Rive de référence:** Droite

| | | |
|--|--|---|
|  | 11 Avril 1983 | Altitude calculée de l'eau : 157.8 m |
| | Nature de l'inondation : Débordement de cours d'eau | Nature du repère : Non renseigné |

GÉNÉRAL

Code : MEMO_Rep_1405
Auteur : Cerema Est

Date de mise à jour : 24/04/2018



MARQUE

Maximum de l'inondation : Oui
Visibilité : Non renseigné **État du repère :** Non renseigné
Pérennité : Non renseigné **Repère calculé :** Non renseigné
PHEC : Non renseigné

SOURCE DE REPÉRAGE : RECENSEMENT DREAL LORRAINE - 01/06/2016

Type de repérage : Source bibliographique
Organisme : DREAL Lorraine

NIVEAU PLUS HAUTES EAUX

Méthode : Non renseigné
Organisme : SN Nord-Est - Service police de l'eau
Commentaires sur le nivellement : IGN 69 nivellement effectué par la subdivision Hauteur d'eau/sol =1.70 m
Référence nivelée : Marque d'inondation
Système altimétrique : NGF IGN 1969 (système normal)
Altitude de la référence (en m) : 157.800 m
Altitude calculée de l'eau (en m) : 157.8