

Commune : **SEDAN** | Rivière : **La Meuse**

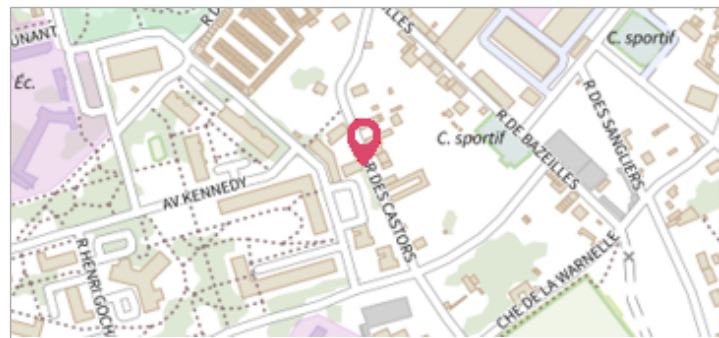
**Entreprise 9, rue des Castors**

**Commentaires :** - repère situé sur la facade d'habitation

**2** Repère(s) sur le site

**GÉNÉRAL**

**Unité de gestion :** Meuse-Moselle  
**Code :** MEMO\_Sit\_811      **Date de mise à jour :** 06/07/2016  
**Auteur :** Cerema Est



**GÉOLOCALISATION**

**Coordonnées WGS84 :** X: 4.94975000 / Y: 49.69520000  
**Coordonnées RGF93 (Lambert 93)** X: 840742.7 / Y: 6956864.84  
**Coordonnées RGF93 (ETRS89)** : X: 4.94975 / Y: 49.6952  
**Code Hydro:** B---0000      **Rive de référence:** Droite

**6 janvier 1991**      Altitude calculée de l'eau : **153.8 m**

Nature de l'inondation : **Débordement de cours d'eau**      Nature du repère : **Non renseigné**

**GÉNÉRAL**

**Code :** MEMO\_Rep\_1379      **Date de mise à jour :** 17/04/2018  
**Auteur :** Cerema Est



**MARQUE**

**Maximum de l'inondation :** Oui  
**Visibilité :** Non renseigné      **État du repère :** Non renseigné  
**Pérennité :** Non renseigné      **Repère calculé :** Non renseigné  
**PHEC :** Non renseigné


**SOURCE DE REPÉRAGE : RECENSEMENT DREAL LORRAINE - 01/06/2016**

**Type de repérage :** Source bibliographique  
**Organisme(s) :** DREAL Lorraine

**NIVEAU PLUS HAUTES EAUX**

**Méthode :** Non renseigné  
**Organisme :** SN Nord-Est - Service police de l'eau  
**Commentaires sur le nivellement :** Levé Guenego Hauteur d'eau/sol =0.55 m  
**Référence nivelée :** Marque d'inondation  
**Système altimétrique :** NGF IGN 1969 (système normal)  
**Altitude de la référence (en m) :** 153.800 m  
**Altitude calculée de l'eau (en m) :** 153.8

Commune : **SEDAN** | Rivière : **La Meuse**

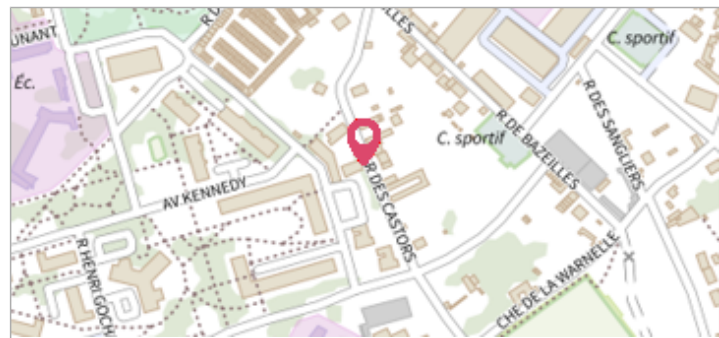
 **Entreprise 9, rue des Castors**

**Commentaires :** - repère situé sur la facade d'habitation

**2** Repère(s) sur le site


**GÉNÉRAL**

**Unité de gestion :** Meuse-Moselle  
**Code :** MEMO\_Sit\_811      **Date de mise à jour :** 06/07/2016  
**Auteur :** Cerema Est



**GÉOLOCALISATION**

**Coordonnées WGS84 :** X: 4.94975000 / Y: 49.69520000  
**Coordonnées RGF93 (Lambert 93)** X: 840742.7 / Y: 6956864.84  
**Coordonnées RGF93 (ETRS89)** : X: 4.94975 / Y: 49.6952  
**Code Hydro:** B---0000      **Rive de référence:** Droite

 **22 décembre 1993**      Altitude calculée de l'eau : **154.17 m**

Nature de l'inondation : **Débordement de cours d'eau**      Nature du repère : **Non renseigné**

**GÉNÉRAL**

**Code :** MEMO\_Rep\_1380      **Date de mise à jour :** 17/04/2018  
**Auteur :** Cerema Est



**MARQUE**

**Maximum de l'inondation :** Oui  
**Visibilité :** Non renseigné      **État du repère :** Non renseigné  
**Pérennité :** Non renseigné      **Repère calculé :** Non renseigné  
**PHEC :** Non renseigné

**SOURCE DE REPÉRAGE : RECENSEMENT DREAL LORRAINE - 01/06/2016**

**Type de repérage :** Source bibliographique  
**Organisme(s) :** DREAL Lorraine

**NIVEAU PLUS HAUTES EAUX**

**Méthode :** Non renseigné  
**Organisme :** SN Nord-Est - Service police de l'eau  
**Référence nivelée :** Marque d'inondation  
**Système altimétrique :** NGF IGN 1969 (système normal)  
**Altitude de la référence (en m) :** 154.170 m  
**Altitude calculée de l'eau (en m) :** 154.17