	Commune : SEDAN	Rivière : La Meuse
29, rue de la Budille		
Commentaires : repère situé sur le muret de clôture -	2	
Repère(s) sur le site		

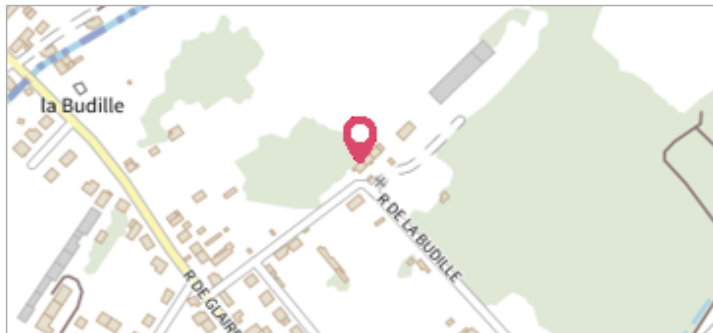
GÉNÉRAL

Unité de gestion : Meuse-Moselle

Code : MEMO_Sit_802

Date de mise à jour : 06/07/2016

Auteur : Cerema Est



GÉOLOCALISATION


Coordonnées WGS84 : X: 4.92679000 / Y: 49.70670000

Coordonnées RGF93 (Lambert 93) X: 839054.44 / Y: 6958103.64

Coordonnées RGF93 (ETRS89) : X: 4.92679 / Y: 49.7067

Code Hydro: B---0000

Rive de référence: Gauche

	6 Janvier 1991	Altitude calculée de l'eau : 152.67 m
Nature de l'inondation : Débordement de cours d'eau		Nature du repère : Non renseigné

GÉNÉRAL

Code : MEMO_Rep_1357

Date de mise à jour :

Auteur : Cerema Est

19/02/2018

MARQUE

Maximum de l'inondation : Oui

Visibilité : Non renseigné

État du repère : Non renseigné

Pérennité : Non renseigné

Repère calculé : Non renseigné

PHEC : Non renseigné

SOURCE DE REPÉRAGE : RECENSEMENT DREAL LORRAINE - 01/06/2016

Type de repérage : Source bibliographique

Organisme : DREAL Lorraine

NIVEAU PLUS HAUTES EAUX

Méthode : Non renseigné

Organisme : SN Nord-Est - Service police de l'eau

Commentaires sur le nivellement : Levé Guenego Hauteur d'eau/sol = 0.20 m

Référence nivelée : Marque d'inondation

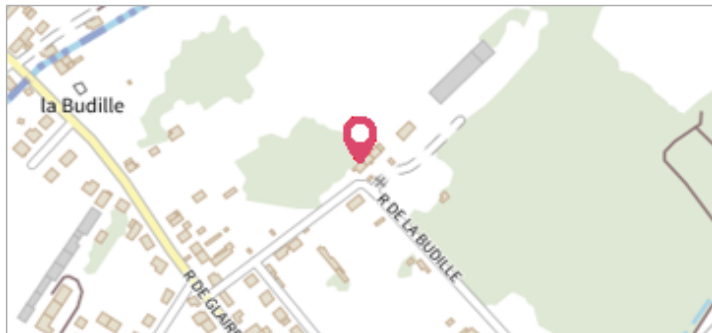
Système altimétrique : NGF IGN 1969 (système normal)

Altitude de la référence (en m) : 152.670 m

Altitude calculée de l'eau (en m) : 152.67

Commune : **SEDAN**Rivière : **La Meuse****29, rue de la Budille****Commentaires** : repère situé sur le muret de clôture -**2**

Repère(s) sur le site

GÉNÉRAL**Unité de gestion** : Meuse-Moselle**Code** : MEMO_Sit_802**Date de mise à jour** : 06/07/2016**Auteur** : Cerema Est**GÉOLOCALISATION****Coordonnées WGS84** : X: 4.92679000 / Y: 49.70670000**Coordonnées RGF93 (Lambert 93)** X: 839054.44 / Y: 6958103.64**Coordonnées RGF93 (ETRS89)** : X: 4.92679 / Y: 49.7067**Code Hydro**: B---0000**Rive de référence**: Gauche**22 Décembre 1993**Altitude calculée de l'eau : **152.85 m**Nature de l'inondation : **Débordement de cours d'eau**Nature du repère : **Non renseigné****GÉNÉRAL****Code** : MEMO_Rep_1358**Date de mise à jour** :**Auteur** : Cerema Est

17/04/2018

MARQUE**Maximum de l'inondation** : Oui**Visibilité** : Non renseigné**État du repère** : Non renseigné**Pérennité** : Non renseigné**Repère calculé** : Non renseigné**PHEC** : Non renseigné**SOURCE DE REPÉRAGE : RECENSEMENT DREAL LORRAINE - 01/06/2016****Type de repérage** : Source bibliographique**Organisme** : DREAL Lorraine**NIVEAU PLUS HAUTES EAUX****Méthode** : Non renseigné**Organisme** : SN Nord-Est - Service police de l'eau**Référence nivelée** : Marque d'inondation**Système altimétrique** : NGF IGN 1969 (système normal)**Altitude de la référence (en m)** : 152.850 m**Altitude calculée de l'eau (en m)** : 152.85