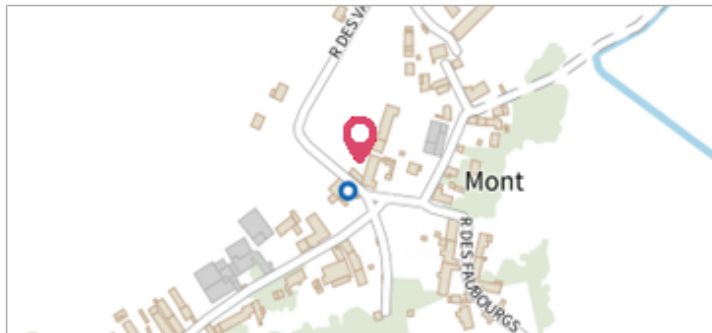



Commune : **DONCHERY**Rivière : **La Meuse****rue principale****Commentaires** : Le repère se situe sur la facade sous l'appui de fenêtre -**2** Repère(s) sur le site**GÉNÉRAL****Unité de gestion** : Meuse-Moselle**Code** : MEMO_Sit_796**Date de mise à jour** : 06/07/2016**Auteur** : Cerema Est**GÉOLOCALISATION****Coordonnées WGS84** : X: 4.88954000 / Y: 49.70650000**Coordonnées RGF93 (Lambert 93)** X: 836367.2 / Y: 6958016.42**Coordonnées RGF93 (ETRS89)** : X: 4.88954 / Y: 49.7065**Code Hydro**: B---0000**Rive de référence**: Droite**Janvier 1991**Nature de l'inondation : **Débordement de cours d'eau**Altitude calculée de l'eau : **150.58 m**Nature du repère : **Non renseigné****GÉNÉRAL****Code** : MEMO_Rep_1344**Date de mise à jour** :**Auteur** : Cerema Est

19/02/2018

MARQUE**Maximum de l'inondation** : Oui**Visibilité** : Non renseigné**État du repère** : Non renseigné**Pérennité** : Non renseigné**Repère calculé** : Non renseigné**PHEC** : Non renseigné**SOURCE DE REPÉRAGE** : RECENSEMENT DREAL LORRAINE - 01/06/2016**Type de repérage** : Source bibliographique**Organisme(s)** : DREAL Lorraine**NIVEAU PLUS HAUTES EAUX****Méthode** : Non renseigné**Organisme** : SN Nord-Est - Service police de l'eau**Commentaires sur le nivellement** : Hauteur d'eau/sol =0.35 m**Référence nivelée** : Marque d'inondation**Système altimétrique** : NGF IGN 1969 (système normal)**Altitude de la référence (en m)** : 150.580 m**Altitude calculée de l'eau (en m)** : 150.58

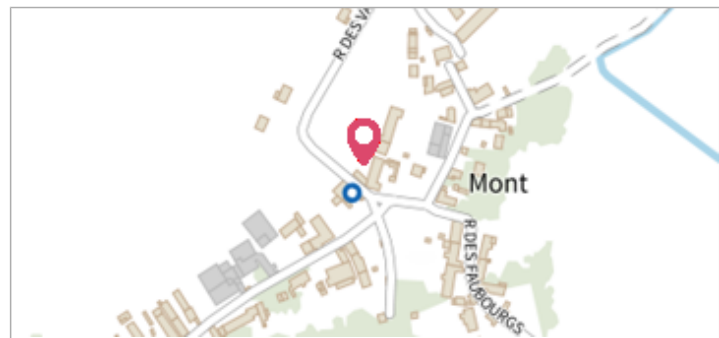
	Commune : DONCHERY	Rivière : La Meuse
rue principale		

Commentaires : Le repère se situe sur la facade sous l'appui de fenêtre -

2 Repère(s) sur le site


GÉNÉRAL

Unité de gestion : Meuse-Moselle
Code : MEMO_Sit_796 **Date de mise à jour :** 06/07/2016
Auteur : Cerema Est




GÉOLOCALISATION

Coordonnées WGS84 : X: 4.88954000 / Y: 49.70650000
Coordonnées RGF93 (Lambert 93) X: 836367.2 / **Y:** 6958016.42
Coordonnées RGF93 (ETRS89) : X: 4.88954 / **Y:** 49.7065
Code Hydro: B---0000 **Rive de référence:** Droite

	22 décembre 1993	Altitude calculée de l'eau : 150.98 m
Nature de l'inondation : Débordement de cours d'eau		Nature du repère : Non renseigné

GÉNÉRAL

Code : MEMO_Rep_1345 **Date de mise à jour :** 24/04/2018
Auteur : Cerema Est



MARQUE

Maximum de l'inondation : Oui
Visibilité : Non renseigné **État du repère :** Non renseigné
Pérennité : Non renseigné **Repère calculé :** Non renseigné
PHEC : Non renseigné

SOURCE DE REPÉRAGE : RECENSEMENT DREAL LORRAINE - 01/06/2016

Type de repérage : Source bibliographique
Organisme(s) : DREAL Lorraine

NIVEAU PLUS HAUTES EAUX

Méthode : Non renseigné
Organisme : SN Nord-Est - Service police de l'eau
Commentaires sur le nivellement : Hauteur d'eau/sol =0.75 m
Référence nivelée : Marque d'inondation
Système altimétrique : NGF IGN 1969 (système normal)
Altitude de la référence (en m) : 150.980 m
Altitude calculée de l'eau (en m) : 150.98