

Commune : **GLAIRE**Rivière : **La Meuse****Ecluse N° 38 dite "de Villette"****Commentaires** : Tête aval et amont -**4**

Repère(s) sur le site

GÉNÉRAL**Unité de gestion** : Meuse-Moselle**Code** : MEMO_Sit_795**Date de mise à jour** : 06/07/2016**Auteur** : Cerema Est**GÉOLOCALISATION****Coordonnées WGS84** : X: 4.89788000 / Y: 49.70650000**Coordonnées RGF93 (Lambert 93)** X: 836968.97 / Y: 6958030.86**Coordonnées RGF93 (ETRS89)** : X: 4.89788 / Y: 49.7065**Code Hydro**: B---0000**Rive de référence**: Non renseigné**Novembre 1910**Nature de l'inondation : **Débordement de cours d'eau**Altitude calculée de l'eau : **150.22 m**Nature du repère : **Non renseigné****GÉNÉRAL****Code** : MEMO_Rep_1340**Date de mise à jour** :**Auteur** : Cerema Est

19/02/2018

MARQUE**Maximum de l'inondation** : Oui**Visibilité** : Non renseigné**État du repère** : Non renseigné**Pérennité** : Non renseigné**Repère calculé** : Non renseigné**PHEC** : Non renseigné**SOURCE DE REPÉRAGE : RECENSEMENT DREAL LORRAINE - 01/06/2016****Type de repérage** : Source bibliographique**Organisme(s)** : DREAL Lorraine**NIVEAU PLUS HAUTES EAUX****Méthode** : Non renseigné**Organisme** : SN Nord-Est - Service police de l'eau**Commentaires sur le nivellement** : plaque et 151,88 à l'amont**Référence nivelée** : Marque d'inondation**Système altimétrique** : NGF IGN 1969 (système normal)**Altitude de la référence (en m)** : 150.220 m**Altitude calculée de l'eau (en m)** : 150.22

Commune : **GLAIRE** | Rivière : **La Meuse**

Ecluse N° 38 dite "de Villette"

Commentaires : Tête aval et amont -

4 Repère(s) sur le site

GÉNÉRAL

Unité de gestion : Meuse-Moselle
 Code : MEMO_Sit_795 Date de mise à jour : 06/07/2016
 Auteur : Cerema Est



GÉOLOCALISATION


Coordonnées WGS84 : X: 4.89788000 / Y: 49.70650000
 Coordonnées RGF93 (Lambert 93) X: 836968.97 / Y: 6958030.86
 Coordonnées RGF93 (ETRS89) : X: 4.89788 / Y: 49.7065
 Code Hydro: B---0000 Rive de référence: Non renseigné

Avril 1983 Altitude calculée de l'eau : **152.26 m**

Nature de l'inondation : **Débordement de cours d'eau** Nature du repère : **Non renseigné**

GÉNÉRAL

Code : MEMO_Rep_1341 Date de mise à jour : 17/04/2018
 Auteur : Cerema Est



MARQUE

Maximum de l'inondation : Oui
 Visibilité : Non renseigné État du repère : Non renseigné
 Pérennité : Non renseigné Repère calculé : Non renseigné
 PHEC : Non renseigné

SOURCE DE REPÉRAGE : RECENSEMENT DREAL LORRAINE - 01/06/2016

Type de repérage : Source bibliographique
 Organisme(s) : DREAL Lorraine

NIVEAU PLUS HAUTES EAUX

Méthode : Non renseigné
 Organisme : SN Nord-Est - Service police de l'eau
 Commentaires sur le nivellement : Relevé Guenego + fiches SNNE
 Référence nivelée : Marque d'inondation
 Système altimétrique : NGF IGN 1969 (système normal)
 Altitude de la référence (en m) : 152.260 m
 Altitude calculée de l'eau (en m) : 152.26

Commune : **GLAIRE** | Rivière : **La Meuse**

Ecluse N° 38 dite "de Villette"

Commentaires : Tête aval et amont - **4** Repère(s) sur le site

GÉNÉRAL

Unité de gestion : Meuse-Moselle
 Code : MEMO_Sit_795 Date de mise à jour : 06/07/2016
 Auteur : Cerema Est



GÉOLOCALISATION


Coordonnées WGS84 : X: 4.89788000 / Y: 49.70650000
 Coordonnées RGF93 (Lambert 93) X: 836968.97 / Y: 6958030.86
 Coordonnées RGF93 (ETRS89) : X: 4.89788 / Y: 49.7065
 Code Hydro: B---0000 Rive de référence: Non renseigné

Janvier 1991 Altitude calculée de l'eau : **150.6 m**

Nature de l'inondation : **Débordement de cours d'eau** Nature du repère : **Non renseigné**

GÉNÉRAL

Code : MEMO_Rep_1342 Date de mise à jour : 19/02/2018
 Auteur : Cerema Est



MARQUE

Maximum de l'inondation : Oui
 Visibilité : Non renseigné État du repère : Non renseigné
 Pérennité : Non renseigné Repère calculé : Non renseigné
 PHEC : Non renseigné

SOURCE DE REPÉRAGE : RECENSEMENT DREAL LORRAINE - 01/06/2016

Type de repérage : Source bibliographique
 Organisme(s) : DREAL Lorraine

NIVEAU PLUS HAUTES EAUX

Méthode : Non renseigné
 Organisme : SN Nord-Est - Service police de l'eau
 Commentaires sur le nivellement : 152,21 à l'amont
 Référence nivelée : Marque d'inondation
 Système altimétrique : NGF IGN 1969 (système normal)
 Altitude de la référence (en m) : 150.600 m
 Altitude calculée de l'eau (en m) : 150.6

Commune : **GLAIRE** | Rivière : **La Meuse**

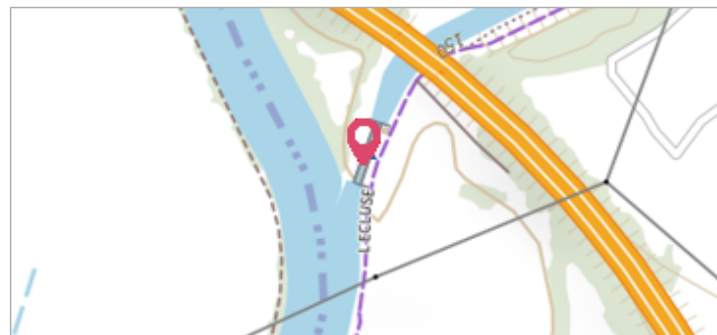
Ecluse N° 38 dite "de Vilette"

Commentaires : Tête aval et amont -

4 Repère(s) sur le site

GÉNÉRAL

Unité de gestion : Meuse-Moselle
 Code : MEMO_Sit_795 Date de mise à jour : 06/07/2016
 Auteur : Cerema Est



GÉOLOCALISATION


Coordonnées WGS84 : X: 4.89788000 / Y: 49.70650000
 Coordonnées RGF93 (Lambert 93) X: 836968.97 / Y: 6958030.86
 Coordonnées RGF93 (ETRS89) : X: 4.89788 / Y: 49.7065
 Code Hydro: B---0000 Rive de référence: Non renseigné

Janvier 1955 Altitude calculée de l'eau : **150.7 m**

Nature de l'inondation : **Débordement de cours d'eau** Nature du repère : **Non renseigné**

GÉNÉRAL

Code : MEMO_Rep_1343 Date de mise à jour : 17/04/2018
 Auteur : Cerema Est



MARQUE

Maximum de l'inondation : Oui
 Visibilité : Non renseigné État du repère : Non renseigné
 Pérennité : Non renseigné Repère calculé : Non renseigné
 PHEC : Non renseigné

SOURCE DE REPÉRAGE : RECENSEMENT DREAL LORRAINE - 01/06/2016

Type de repérage : Source bibliographique
 Organisme(s) : DREAL Lorraine

NIVEAU PLUS HAUTES EAUX

Méthode : Non renseigné
 Organisme : SN Nord-Est - Service police de l'eau
 Commentaires sur le nivellement : PSS1955
 Référence nivelée : Marque d'inondation
 Système altimétrique : NGF IGN 1969 (système normal)
 Altitude de la référence (en m) : 150.700 m
 Altitude calculée de l'eau (en m) : 150.7