

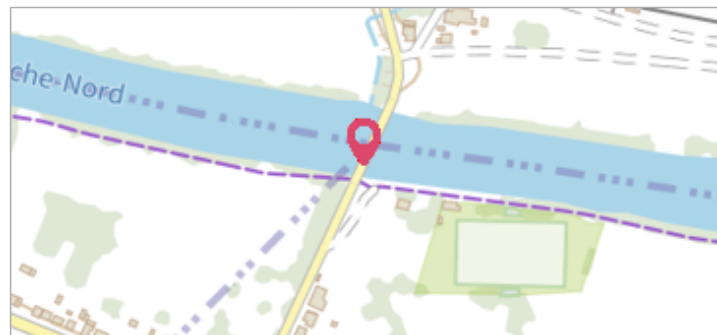
Commune : **DOM-LE-MESNIL** | Rivière : **La Meuse**

**Pont dit de Nouvion D33**

Commentaires : Culée face meuse - **3** Repère(s) sur le site

**GÉNÉRAL**

Unité de gestion : Meuse-Moselle  
 Code : MEMO\_Sit\_788      Date de mise à jour : 06/07/2016  
 Auteur : Cerema Est



**GÉOLOCALISATION**

Coordonnées WGS84 : X: 4.79171000 / Y: 49.69570000  
 Coordonnées RGF93 (Lambert 93) X: 829335.37 / Y: 6956650.2  
 Coordonnées RGF93 (ETRS89) : X: 4.79171 / Y: 49.6957  
 Code Hydro: B---0000      Rive de référence: Gauche

**Janvier 1910**      Altitude calculée de l'eau : **147.78 m**

Nature de l'inondation : **Débordement de cours d'eau**      Nature du repère : **Non renseigné**

**GÉNÉRAL**

Code : MEMO\_Rep\_1305      Date de mise à jour : 17/04/2018  
 Auteur : Cerema Est



**MARQUE**

Maximum de l'inondation : Oui  
 Visibilité : Non renseigné      État du repère : Non renseigné  
 Pérennité : Non renseigné      Repère calculé : Non renseigné  
 PHEC : Non renseigné

**SOURCE DE REPÉRAGE : RECENSEMENT DREAL LORRAINE - 01/06/2016**

Type de repérage : Source bibliographique  
 Organisme(s) : DREAL Lorraine

**NIVEAU PLUS HAUTES EAUX**

Méthode : Non renseigné  
 Organisme : SN Nord-Est - Service police de l'eau  
 Commentaires sur le nivellement : Rapport subdi de Charleville (24/05/1910)  
 Référence nivelée : Marque d'inondation  
 Système altimétrique : NGF IGN 1969 (système normal)  
 Altitude de la référence (en m) : 147.780 m  
 Altitude calculée de l'eau (en m) : 147.78

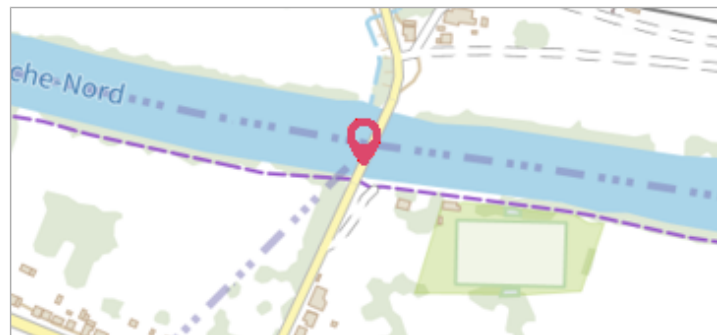
Commune : **DOM-LE-MESNIL** | Rivière : **La Meuse**

**Pont dit de Nouvion D33**

Commentaires : Culée face meuse - **3** Repère(s) sur le site

**GÉNÉRAL**

Unité de gestion : Meuse-Moselle  
 Code : MEMO\_Sit\_788      Date de mise à jour : 06/07/2016  
 Auteur : Cerema Est



**GÉOLOCALISATION**

Coordonnées WGS84 : X: 4.79171000 / Y: 49.69570000  
 Coordonnées RGF93 (Lambert 93) X: 829335.37 / Y: 6956650.2  
 Coordonnées RGF93 (ETRS89) : X: 4.79171 / Y: 49.6957  
 Code Hydro: B---0000      Rive de référence: Gauche

**Janvier 1955**      Altitude calculée de l'eau : **148.14 m**

Nature de l'inondation : **Débordement de cours d'eau**      Nature du repère : **Non renseigné**

**GÉNÉRAL**

Code : MEMO\_Rep\_1306      Date de mise à jour : 19/02/2018  
 Auteur : Cerema Est



**MARQUE**

Maximum de l'inondation : Oui  
 Visibilité : Non renseigné      État du repère : Non renseigné  
 Pérennité : Non renseigné      Repère calculé : Non renseigné  
 PHEC : Non renseigné

**SOURCE DE REPÉRAGE : RECENSEMENT DREAL LORRAINE - 01/06/2016**

Type de repérage : Source bibliographique  
 Organisme(s) : DREAL Lorraine

**NIVEAU PLUS HAUTES EAUX**

Méthode : Non renseigné  
 Organisme : SN Nord-Est - Service police de l'eau  
 Commentaires sur le nivellement : PSS  
 Référence nivelée : Marque d'inondation  
 Système altimétrique : NGF IGN 1969 (système normal)  
 Altitude de la référence (en m) : 148.140 m  
 Altitude calculée de l'eau (en m) : 148.14

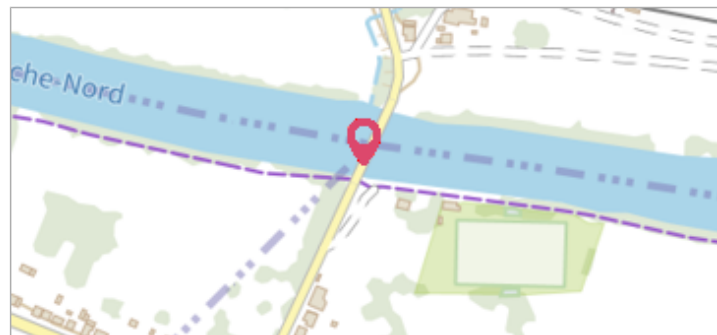
Commune : **DOM-LE-MESNIL** | Rivière : **La Meuse**

**Pont dit de Nouvion D33**

Commentaires : Culée face meuse - **3** Repère(s) sur le site

**GÉNÉRAL**

Unité de gestion : Meuse-Moselle  
 Code : MEMO\_Sit\_788 Date de mise à jour : 06/07/2016  
 Auteur : Cerema Est



**GÉOLOCALISATION**

Coordonnées WGS84 : X: 4.79171000 / Y: 49.69570000  
 Coordonnées RGF93 (Lambert 93) X: 829335.37 / Y: 6956650.2  
 Coordonnées RGF93 (ETRS89) : X: 4.79171 / Y: 49.6957  
 Code Hydro: B---0000 Rive de référence: Gauche

**Mars 1876** Altitude calculée de l'eau : **non déterminé**

Nature de l'inondation : **Débordement de cours d'eau** Nature du repère : **Non renseigné**

**GÉNÉRAL**

Code : MEMO\_Rep\_2346 Date de mise à jour : 17/04/2018  
 Auteur : Cerema Est



**MARQUE**

Maximum de l'inondation : Oui  
 Visibilité : Non renseigné État du repère : Non renseigné  
 Pérennité : Non renseigné Repère calculé : Non renseigné  
 PHEC : Non renseigné

**SOURCE DE REPÉRAGE : RECENSEMENT DREAL LORRAINE - 01/06/2016**

Type de repérage : Source bibliographique  
 Organisme(s) : DREAL Lorraine

**NIVEAU PLUS HAUTES EAUX**

Méthode : Non renseigné  
 Organisme : SN Nord-Est - Service police de l'eau  
 Commentaires sur le nivellement : Rapport subdi de Charleville (24/05/1910)  
 Référence nivelée : Autre type de référence  
 Système altimétrique : NGF IGN 1969 (système normal)