


Commune : **REVIN** | Rivière : **La Meuse**

 **pont SNCF**

Commentaires : Culée face amont - **2** Repère(s) sur le site


GÉNÉRAL

Unité de gestion : Meuse-Moselle
Code : MEMO_Sit_777 **Date de mise à jour :** 06/07/2016
Auteur : Cerema Est



GÉOLOCALISATION

Coordonnées WGS84 : X: 4.64330000 / Y: 49.94010000
Coordonnées RGF93 (Lambert 93) X: 818057.84 / Y: 6983614.92
Coordonnées RGF93 (ETRS89) : X: 4.6433 / Y: 49.9401
Code Hydro: B---0000 **Rive de référence:** Droite

 **Janvier 1910** Altitude calculée de l'eau : **126.15 m**

Nature de l'inondation : **Débordement de cours d'eau** Nature du repère : **Non renseigné**

GÉNÉRAL

Code : MEMO_Rep_1256 **Date de mise à jour :** 19/02/2018
Auteur : Cerema Est



MARQUE

Maximum de l'inondation : Oui
Visibilité : Non renseigné **État du repère :** Non renseigné
Pérennité : Non renseigné **Repère calculé :** Non renseigné
PHEC : Non renseigné


SOURCE DE REPÉRAGE : RECENSEMENT DREAL LORRAINE - 01/06/2016

Type de repérage : Source bibliographique
Organisme(s) : DREAL Lorraine

NIVEAU PLUS HAUTES EAUX

Méthode : Non renseigné
Organisme : SN Nord-Est - Service police de l'eau
Commentaires sur le nivellement : Rapport subdi de Charleville (24/05/1910)
Référence nivelée : Marque d'inondation
Système altimétrique : NGF IGN 1969 (système normal)
Altitude de la référence (en m) : 126.150 m
Altitude calculée de l'eau (en m) : 126.15

Commune : **REVIN** | Rivière : **La Meuse**

 **pont SNCF**

Commentaires : Culée face amont - **2** Repère(s) sur le site


GÉNÉRAL

Unité de gestion : Meuse-Moselle
Code : MEMO_Sit_777 **Date de mise à jour :** 06/07/2016
Auteur : Cerema Est



GÉOLOCALISATION


Coordonnées WGS84 : X: 4.64330000 / Y: 49.94010000
Coordonnées RGF93 (Lambert 93) X: 818057.84 / Y: 6983614.92
Coordonnées RGF93 (ETRS89) : X: 4.6433 / Y: 49.9401
Code Hydro: B---0000 **Rive de référence:** Droite

 **Novembre 1910** Altitude calculée de l'eau : **126.48 m**

Nature de l'inondation : **Débordement de cours d'eau** Nature du repère : **Non renseigné**

GÉNÉRAL

Code : MEMO_Rep_2344 **Date de mise à jour :** 17/04/2018
Auteur : Cerema Est



MARQUE

Maximum de l'inondation : Oui
Visibilité : Non renseigné **État du repère :** Non renseigné
Pérennité : Non renseigné **Repère calculé :** Non renseigné
PHEC : Non renseigné

SOURCE DE REPÉRAGE : RECENSEMENT DREAL LORRAINE - 01/06/2016

Type de repérage : Source bibliographique
Organisme(s) : DREAL Lorraine

NIVEAU PLUS HAUTES EAUX

Méthode : Non renseigné
Organisme : SN Nord-Est - Service police de l'eau
Référence nivelée : Marque d'inondation
Système altimétrique : NGF IGN 1969 (système normal)
Altitude de la référence (en m) : 126.480 m
Altitude calculée de l'eau (en m) : 126.48