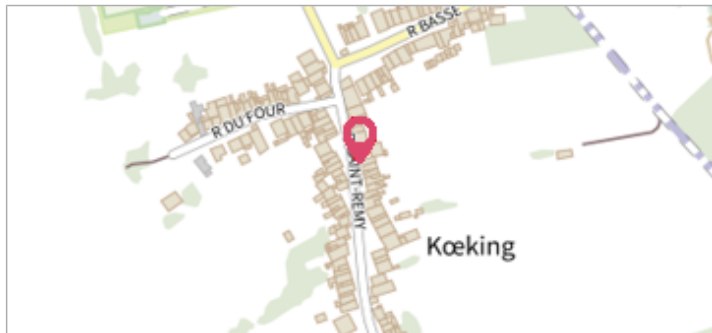


Commune : **THIONVILLE**Rivière : **La Moselle****85 rue Saint-Rémy GARCHE/KOEKING****Commentaires** : - Jambage de porte sur façade sur rue**4**

Repère(s) sur le site

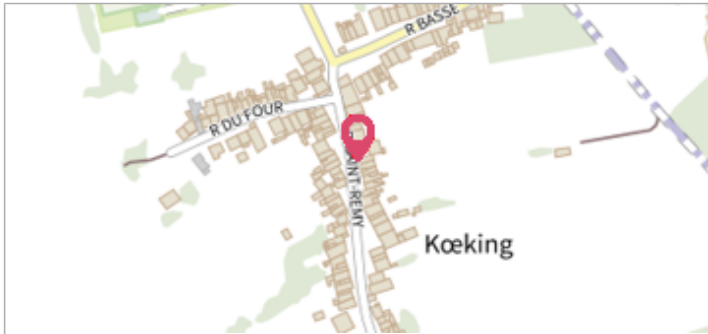
GÉNÉRAL**Unité de gestion** : Meuse-Moselle**Code** : MEMO_Sit_767**Date de mise à jour** : 06/07/2016**Auteur** : Cerema Est**GÉOLOCALISATION****Coordonnées WGS84** : X: 6.21825000 / Y: 49.39830000**Coordonnées RGF93 (Lambert 93)** X: 933614.77 / Y: 6926851.6**Coordonnées RGF93 (ETRS89)** : X: 6.21825 / Y: 49.3983**Code Hydro**: A---0060**Rive de référence**: Gauche**Décembre 1947**Nature de l'inondation : **Débordement de cours d'eau**Altitude calculée de l'eau : **152.51 m**Nature du repère : **Non renseigné****GÉNÉRAL****Code** : MEMO_Rep_1195**Date de mise à jour** :**Auteur** : Cerema Est

17/04/2018

MARQUE**Maximum de l'inondation** : Oui**Visibilité** : Non renseigné**État du repère** : Non renseigné**Pérennité** : Non renseigné**Repère calculé** : Non renseigné**PHEC** : Non renseigné**SOURCE DE REPÉRAGE : RECENSEMENT DREAL LORRAINE - 01/06/2016****Type de repérage** : Source bibliographique**Organisme** : DREAL Lorraine**NIVEAU PLUS HAUTES EAUX****Méthode** : Non renseigné**Organisme** : SN Nord-Est - Service police de l'eau**Commentaires sur le nivellement** : Hauteur d'eau/sol = 1.11 m**Référence nivelée** : Marque d'inondation**Système altimétrique** : NGF IGN 1969 (système normal)**Altitude de la référence (en m)** : 152.510 m**Altitude calculée de l'eau (en m)** : 152.51

Commune : **THIONVILLE**Rivière : **La Moselle****85 rue Saint-Rémy GARCHE/KOEKING****Commentaires** : - Jambage de porte sur façade sur rue**4**

Repère(s) sur le site

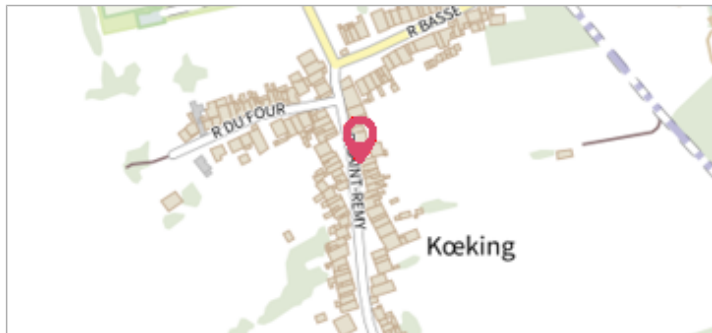
GÉNÉRAL**Unité de gestion** : Meuse-Moselle**Code** : MEMO_Sit_767**Date de mise à jour** : 06/07/2016**Auteur** : Cerema Est**GÉOLOCALISATION****Coordonnées WGS84** : X: 6.21825000 / Y: 49.39830000**Coordonnées RGF93 (Lambert 93)** X: 933614.77 / Y: 6926851.6**Coordonnées RGF93 (ETRS89)** : X: 6.21825 / Y: 49.3983**Code Hydro**: A---0060**Rive de référence**: Gauche**Décembre 1982**Nature de l'inondation : **Débordement de cours d'eau**Altitude calculée de l'eau : **151.62 m**Nature du repère : **Plaque****Commentaires** : Plaque ?**GÉNÉRAL****Code** : MEMO_Rep_1196**Date de mise à jour** :**Auteur** : Cerema Est

24/04/2018

MARQUE**Maximum de l'inondation** : Oui**Visibilité** : Oui**État du repère** : Bon**Pérennité** : Longue**Repère calculé** : Non renseigné**PHEC** : Non renseigné**SOURCE DE REPÉRAGE : RECENSEMENT DREAL LORRAINE - 01/06/2016****Type de repérage** : Source bibliographique**Organisme** : DREAL Lorraine**NIVEAU PLUS HAUTES EAUX****Méthode** : Non renseigné**Organisme** : SN Nord-Est - Service police de l'eau**Commentaires sur le nivellement** : Hauteur d'eau/sol = 0.22 m**Référence nivelée** : Marque d'inondation**Système altimétrique** : NGF IGN 1969 (système normal)**Altitude de la référence (en m)** : 151.620 m**Altitude calculée de l'eau (en m)** : 151.62

Commune : **THIONVILLE**Rivière : **La Moselle****85 rue Saint-Rémy GARCHE/KOEKING****Commentaires** : - Jambage de porte sur façade sur rue**4**

Repère(s) sur le site

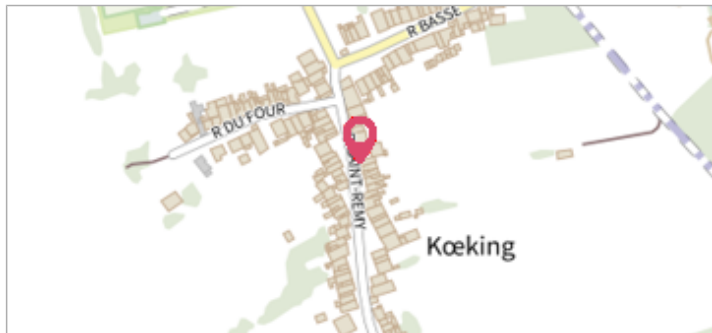
GÉNÉRAL**Unité de gestion** : Meuse-Moselle**Code** : MEMO_Sit_767**Date de mise à jour** : 06/07/2016**Auteur** : Cerema Est**GÉOLOCALISATION****Coordonnées WGS84** : X: 6.21825000 / Y: 49.39830000**Coordonnées RGF93 (Lambert 93)** X: 933614.77 / Y: 6926851.6**Coordonnées RGF93 (ETRS89)** : X: 6.21825 / Y: 49.3983**Code Hydro**: A---0060**Rive de référence**: Gauche**Avril 1983**Nature de l'inondation : **Débordement de cours d'eau**Altitude calculée de l'eau : **152.3 m**Nature du repère : **Plaque****Commentaires** : Plaque ?**GÉNÉRAL****Code** : MEMO_Rep_1197**Date de mise à jour** :**Auteur** : Cerema Est

19/02/2018

MARQUE**Maximum de l'inondation** : Oui**Visibilité** : Oui**État du repère** : Bon**Pérennité** : Longue**Repère calculé** : Non renseigné**PHEC** : Non renseigné**SOURCE DE REPÉRAGE : RECENSEMENT DREAL LORRAINE - 01/06/2016****Type de repérage** : Source bibliographique**Organisme** : DREAL Lorraine**NIVEAU PLUS HAUTES EAUX****Méthode** : Non renseigné**Organisme** : SN Nord-Est - Service police de l'eau**Commentaires sur le nivellement** : Hauteur d'eau/sol = 0.90 m**Référence nivelée** : Marque d'inondation**Système altimétrique** : NGF IGN 1969 (système normal)**Altitude de la référence (en m)** : 152.300 m**Altitude calculée de l'eau (en m)** : 152.3

Commune : **THIONVILLE**Rivière : **La Moselle****85 rue Saint-Rémy GARCHE/KOEKING****Commentaires :** - Jambage de porte sur façade sur rue**4**

Repère(s) sur le site

GÉNÉRAL**Unité de gestion :** Meuse-Moselle**Code :** MEMO_Sit_767**Date de mise à jour :** 06/07/2016**Auteur :** Cerema Est**GÉOLOCALISATION****Coordonnées WGS84 :** X: 6.21825000 / Y: 49.39830000**Coordonnées RGF93 (Lambert 93) :** X: 933614.77 / Y: 6926851.6**Coordonnées RGF93 (ETRS89) :** X: 6.21825 / Y: 49.3983**Code Hydro:** A---0060**Rive de référence:** Gauche**Mai 1983**Nature de l'inondation : **Débordement de cours d'eau**Altitude calculée de l'eau : **152.24 m**Nature du repère : **Plaque****Commentaires :** Plaque ?**GÉNÉRAL****Code :** MEMO_Rep_1198**Date de mise à jour :****Auteur :** Cerema Est

24/04/2018

MARQUE**Maximum de l'inondation :** Oui**Visibilité :** Oui**État du repère :** Bon**Pérennité :** Longue**Repère calculé :** Non renseigné**PHEC :** Non renseigné**SOURCE DE REPÉRAGE : RECENSEMENT DREAL LORRAINE - 01/06/2016****Type de repérage :** Source bibliographique**Organisme :** DREAL Lorraine**NIVEAU PLUS HAUTES EAUX****Méthode :** Non renseigné**Organisme :** SN Nord-Est - Service police de l'eau**Commentaires sur le nivellement :** Hauteur d'eau/sol = 0.85 m**Référence nivelée :** Marque d'inondation**Système altimétrique :** NGF IGN 1969 (système normal)**Altitude de la référence (en m) :** 152.240 m**Altitude calculée de l'eau (en m) :** 152.24