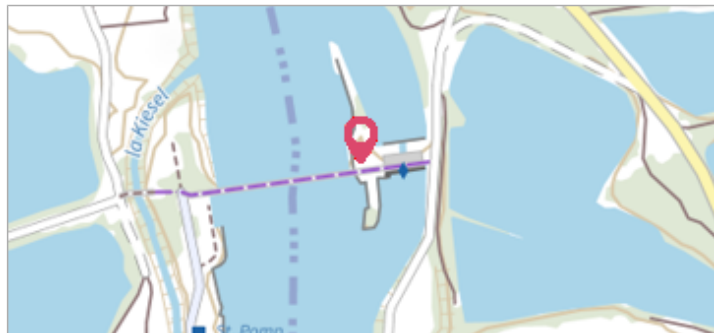
	Commune : KOENIGSMACKER	Rivière : La Moselle
	Barrage de Koenigsmacker	
Commentaires : - Repéré par les responsables du barrage		2 Repère(s) sur le site

GÉNÉRAL

Unité de gestion : Meuse-Moselle

Code : MEMO_Sit_765 Date de mise à jour : 06/07/2016

Auteur : Cerema Est




GÉOLOCALISATION

Coordonnées WGS84 : X: 6.25866000 / Y: 49.40090000

Coordonnées RGF93 (Lambert 93) X: 936534.57 / Y: 6927260.93

Coordonnées RGF93 (ETRS89) : X: 6.25866 / Y: 49.4009

Code Hydro: A---0060 Rive de référence: Non renseigné

	Avril 1983	Altitude calculée de l'eau : 151.57 m
	Nature de l'inondation : Débordement de cours d'eau	Nature du repère : Non renseigné

GÉNÉRAL

Code : MEMO_Rep_1189 Date de mise à jour : 24/04/2018

Auteur : Cerema Est

MARQUE

Maximum de l'inondation : Oui

Visibilité : Non renseigné État du repère : Non renseigné

Pérennité : Non renseigné Repère calculé : Non renseigné

PHEC : Non renseigné

SOURCE DE REPÉRAGE : RECENSEMENT DREAL LORRAINE - 01/06/2016

Type de repérage : Source bibliographique

Organisme : DREAL Lorraine

NIVEAU PLUS HAUTES EAUX

Méthode : Non renseigné

Organisme : SN Nord-Est - Service police de l'eau

Référence nivelée : Marque d'inondation

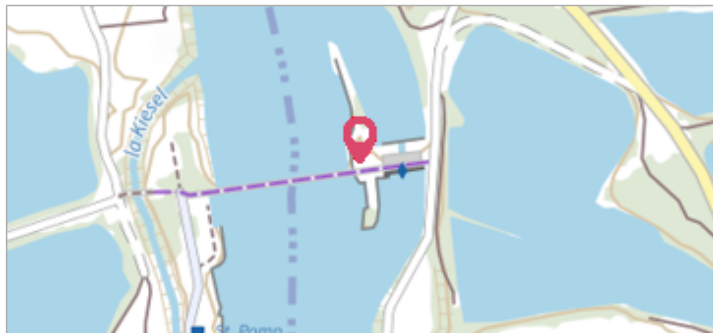
Système altimétrique : NGF IGN 1969 (système normal)

Altitude de la référence (en m) : 151.570 m

Altitude calculée de l'eau (en m) : 151.57

Commune : **KOENIGSMACKER**Rivière : **La Moselle****Barrage de Koenigsmacker****Commentaires :** - Repéré par les responsables du barrage**2**

Repère(s) sur le site

GÉNÉRAL**Unité de gestion :** Meuse-Moselle**Code :** MEMO_Sit_765**Date de mise à jour :** 06/07/2016**Auteur :** Cerema Est**GÉOLOCALISATION****Coordonnées WGS84 :** X: 6.25866000 / Y: 49.40090000**Coordonnées RGF93 (Lambert 93) X:** 936534.57 / **Y:** 6927260.93**Coordonnées RGF93 (ETRS89) :** X: 6.25866 / Y: 49.4009**Code Hydro:** A---0060**Rive de référence:** Non renseigné**Mai 1983**Nature de l'inondation : **Débordement de cours d'eau**Altitude calculée de l'eau : **151.47 m**Nature du repère : **Non renseigné****GÉNÉRAL****Code :** MEMO_Rep_1190**Date de mise à jour :****Auteur :** Cerema Est

24/04/2018

MARQUE**Maximum de l'inondation :** Oui**Visibilité :** Non renseigné**État du repère :** Non renseigné**Pérennité :** Non renseigné**Repère calculé :** Non renseigné**PHEC :** Non renseigné**SOURCE DE REPÉRAGE : RECENSEMENT DREAL LORRAINE - 01/06/2016****Type de repérage :** Source bibliographique**Organisme :** DREAL Lorraine**NIVEAU PLUS HAUTES EAUX****Méthode :** Non renseigné**Organisme :** SN Nord-Est - Service police de l'eau**Référence nivelée :** Marque d'inondation**Système altimétrique :** NGF IGN 1969 (système normal)**Altitude de la référence (en m) :** 151.470 m**Altitude calculée de l'eau (en m) :** 151.47