

Commune : **SIERCK-LES-BAINS** | Rivière : **La Moselle**

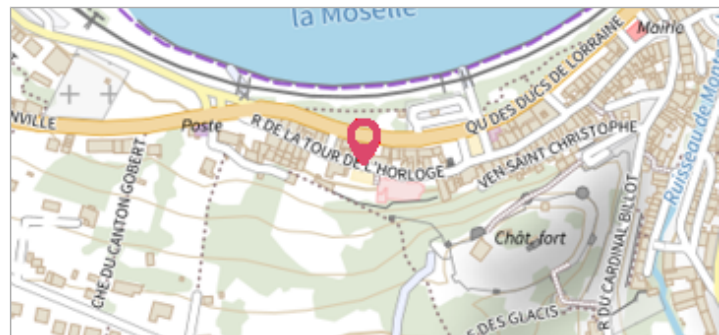
9 rue de la Tour de l'Horloge

Commentaires : - repère situé à l'angle du n°9 coté église

2 Repère(s) sur le site

GÉNÉRAL

Unité de gestion : Meuse-Moselle
Code : MEMO_Sit_756 **Date de mise à jour :** 06/07/2016
Auteur : Cerema Est



GÉOLOCALISATION

Coordonnées WGS84 : X: 6.35634000 / Y: 49.44120000
Coordonnées RGF93 (Lambert 93) X: 943430.08 / Y: 6932037.53
Coordonnées RGF93 (ETRS89) : X: 6.35634 / Y: 49.4412
Code Hydro: A---0060 **Rive de référence:** Droite




Avril 1983 Altitude calculée de l'eau : **149.33 m**

Nature de l'inondation : **Débordement de cours d'eau** Nature du repère : **Non renseigné**

GÉNÉRAL

Code : MEMO_Rep_1159 **Date de mise à jour :** 17/04/2018
Auteur : Cerema Est



MARQUE

Maximum de l'inondation : Oui
Visibilité : Non renseigné **État du repère :** Non renseigné
Pérennité : Non renseigné **Repère calculé :** Non renseigné
PHEC : Non renseigné

SOURCE DE REPÉRAGE : RECENSEMENT DREAL LORRAINE - 01/06/2016

Type de repérage : Source bibliographique
Organisme(s) : DREAL Lorraine

NIVEAU PLUS HAUTES EAUX

Méthode : Non renseigné
Organisme : SN Nord-Est - Service police de l'eau
Commentaires sur le nivellement : LCHF Hauteur d'eau/sol =1.42 m
Référence nivelée : Marque d'inondation
Système altimétrique : NGF IGN 1969 (système normal)
Altitude de la référence (en m) : 149.330 m
Altitude calculée de l'eau (en m) : 149.33

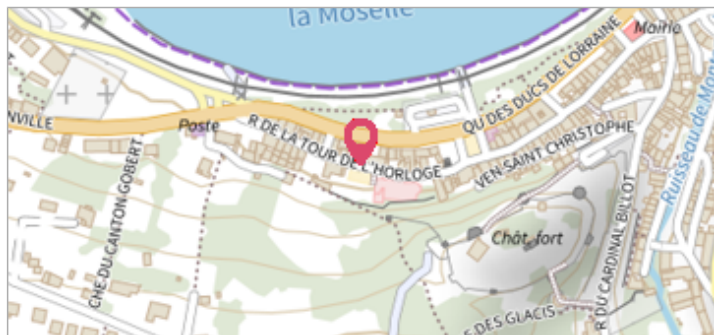
Commune : **SIERCK-LES-BAINS**Rivière : **La Moselle****9 rue de la Tour de l'Horloge****Commentaires** : - repère situé à l'angle du n°9 coté église**2** Repère(s) sur le site**GÉNÉRAL****Unité de gestion** : Meuse-Moselle**Code** : MEMO_Sit_756**Date de mise à jour** : 06/07/2016**Auteur** : Cerema Est**GÉOLOCALISATION****Coordonnées WGS84** : X: 6.35634000 / Y: 49.44120000**Coordonnées RGF93 (Lambert 93)** X: 943430.08 / Y: 6932037.53**Coordonnées RGF93 (ETRS89)** : X: 6.35634 / Y: 49.4412**Code Hydro**: A---0060**Rive de référence**: Droite

Photo Repères de crue (Site) - Auteur : Archive Navigation Nord Est

Mai 1983Nature de l'inondation : **Débordement de cours d'eau**Altitude calculée de l'eau : **149.08 m**Nature du repère : **Non renseigné****GÉNÉRAL****Code** : MEMO_Rep_1160**Date de mise à jour** :**Auteur** : Cerema Est

14/11/2016

MARQUE**Maximum de l'inondation** : Oui**Visibilité** : Non renseigné**État du repère** : Non renseigné**Pérennité** : Non renseigné**Repère calculé** : Non renseigné**PHEC** : Non renseigné**SOURCE DE REPÉRAGE** : RECENSEMENT DREAL LORRAINE - 01/06/2016**Type de repérage** : Source bibliographique**Organisme(s)** : DREAL Lorraine**NIVEAU PLUS HAUTES EAUX****Méthode** : Non renseigné**Organisme** : SN Nord-Est - Service police de l'eau**Référence nivelée** : Marque d'inondation**Système altimétrique** : NGF IGN 1969 (système normal)**Altitude de la référence (en m)** : 149.080 m**Altitude calculée de l'eau (en m)** : 149.08