

Commune : **CHOOZ** | Rivière : **La Meuse**

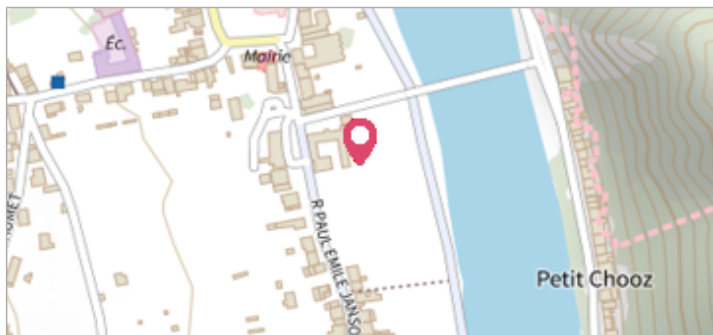
**Chateau de Chooz**

**Commentaires :** - repère situé sur les marches de l'escalier menant à la terrasse

**3** Repère(s) sur le site

**GÉNÉRAL**

**Unité de gestion :** Meuse-Moselle  
**Code :** MEMO\_Sit\_754 **Date de mise à jour :** 06/07/2016  
**Auteur :** Cerema Est



**GÉOLOCALISATION**

**Coordonnées WGS84 :** X: 4.80874000 / Y: 50.10150000  
**Coordonnées RGF93 (Lambert 93)** X: 829529.81 / Y: 7001839.62  
**Coordonnées RGF93 (ETRS89)** : X: 4.80874 / Y: 50.1015  
**Code Hydro:** B---0000 **Rive de référence:** Non renseigné

**1740** Altitude calculée de l'eau : **non déterminé**

Nature de l'inondation : **Débordement de cours d'eau** Nature du repère : **Non renseigné**

**GÉNÉRAL**

**Code :** MEMO\_Rep\_1141 **Date de mise à jour :** 19/02/2018  
**Auteur :** Cerema Est

**MARQUE**

**Maximum de l'inondation :** Oui  
**Visibilité :** Non renseigné **État du repère :** Non renseigné  
**Pérennité :** Non renseigné **Repère calculé :** Non renseigné  
**PHEC :** Non renseigné

**SOURCE DE REPÉRAGE : RECENSEMENT DREAL LORRAINE - 01/06/2016**

**Type de repérage :** Source bibliographique  
**Organisme(s) :** DREAL Lorraine

**NIVEAU PLUS HAUTES EAUX**

**Méthode :** Non renseigné  
**Organisme :** SN Nord-Est - Service police de l'eau  
**Référence nivelée :** Autre type de référence  
**Système altimétrique :** NGF IGN 1969 (système normal)

Commune : **CHOOZ** | Rivière : **La Meuse**

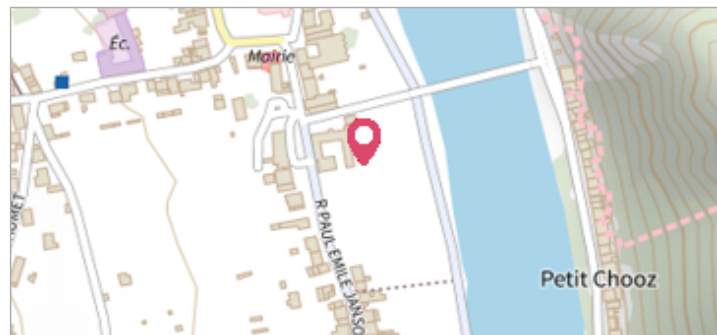
**Chateau de Chooz**

**Commentaires** : - repère situé sur les marches de l'escalier menant à la terrasse

**3** Repère(s) sur le site

**GÉNÉRAL**

**Unité de gestion** : Meuse-Moselle  
**Code** : MEMO\_Sit\_754      **Date de mise à jour** : 06/07/2016  
**Auteur** : Cerema Est



**GÉOLOCALISATION**

**Coordonnées WGS84** : X: 4.80874000 / Y: 50.10150000  
**Coordonnées RGF93 (Lambert 93)** X: 829529.81 / Y: 7001839.62  
**Coordonnées RGF93 (ETRS89)** : X: 4.80874 / Y: 50.1015  
**Code Hydro**: B---0000      **Rive de référence**: Non renseigné

**1784**      Altitude calculée de l'eau : **non déterminé**

Nature de l'inondation : **Débordement de cours d'eau**      Nature du repère : **Non renseigné**

**GÉNÉRAL**

**Code** : MEMO\_Rep\_1142      **Date de mise à jour** : 24/04/2018  
**Auteur** : Cerema Est



**MARQUE**

**Maximum de l'inondation** : Oui  
**Visibilité** : Non renseigné      **État du repère** : Non renseigné  
**Pérennité** : Non renseigné      **Repère calculé** : Non renseigné  
**PHEC** : Non renseigné

**SOURCE DE REPÉRAGE : RECENSEMENT DREAL LORRAINE - 01/06/2016**

**Type de repérage** : Source bibliographique  
**Organisme(s)** : DREAL Lorraine

**NIVEAU PLUS HAUTES EAUX**

**Méthode** : Non renseigné  
**Organisme** : SN Nord-Est - Service police de l'eau  
**Référence nivelée** : Autre type de référence  
**Système altimétrique** : NGF IGN 1969 (système normal)

Commune : **CHOOZ** | Rivière : **La Meuse**

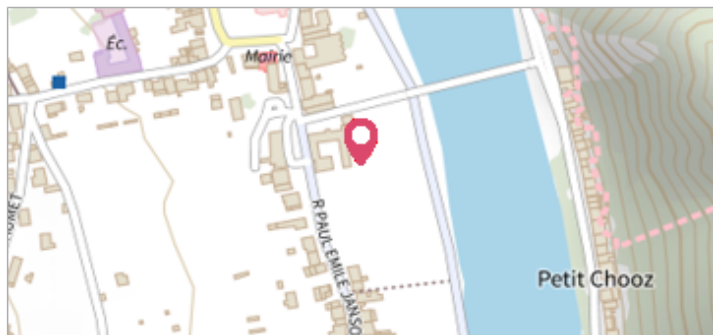
## Chateau de Chooz

**Commentaires :** - repère situé sur les marches de l'escalier menant à la terrasse

**3** Repère(s) sur le site

### GÉNÉRAL

**Unité de gestion :** Meuse-Moselle  
**Code :** MEMO\_Sit\_754 **Date de mise à jour :** 06/07/2016  
**Auteur :** Cerema Est



### GÉOLOCALISATION

**Coordonnées WGS84 :** X: 4.80874000 / Y: 50.10150000  
**Coordonnées RGF93 (Lambert 93)** X: 829529.81 / Y: 7001839.62  
**Coordonnées RGF93 (ETRS89)** : X: 4.80874 / Y: 50.1015  
**Code Hydro:** B---0000 **Rive de référence:** Non renseigné



## Janvier 1995

Nature de l'inondation : **Débordement de cours d'eau**

Altitude calculée de l'eau : **non déterminé**

Nature du repère : **Non renseigné**

### GÉNÉRAL

**Code :** MEMO\_Rep\_1143 **Date de mise à jour :** 17/04/2018  
**Auteur :** Cerema Est

### MARQUE

**Maximum de l'inondation :** Oui  
**Visibilité :** Non renseigné **État du repère :** Non renseigné  
**Pérennité :** Non renseigné **Repère calculé :** Non renseigné  
**PHEC :** Non renseigné

### SOURCE DE REPÉRAGE : RECENSEMENT DREAL LORRAINE - 01/06/2016

**Type de repérage :** Source bibliographique  
**Organisme(s) :** DREAL Lorraine

### NIVEAU PLUS HAUTES EAUX

**Méthode :** Non renseigné  
**Organisme :** SN Nord-Est - Service police de l'eau  
**Référence nivelée :** Autre type de référence  
**Système altimétrique :** NGF IGN 1969 (système normal)