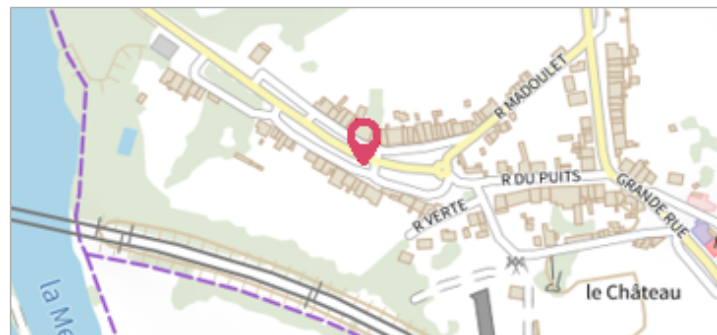
	Commune : LUMES	Rivière : La Meuse
	12, rue du Pont	
Commentaires : - Porte d'écurie (+0,35m/trottoir)		2 Repère(s) sur le site


GÉNÉRAL

Unité de gestion : Meuse-Moselle
Code : MEMO_Sit_742 **Date de mise à jour :** 06/07/2016
Auteur : Cerema Est



GÉOLOCALISATION

Coordonnées WGS84 : X: 4.77953000 / Y: 49.73620000
Coordonnées RGF93 (Lambert 93) : X: 828354.73 / Y: 6961136.59
Coordonnées RGF93 (ETRS89) : X: 4.77953 / Y: 49.7362
Code Hydro: B---0000 **Rive de référence:** Non renseigné

	Janvier 1991	Altitude calculée de l'eau : 147.19 m
	Nature de l'inondation : Débordement de cours d'eau	Nature du repère : Non renseigné

GÉNÉRAL

Code : MEMO_Rep_1113 **Date de mise à jour :** 19/02/2018
Auteur : Cerema Est



MARQUE


Maximum de l'inondation : Oui
Visibilité : Non renseigné **État du repère :** Non renseigné
Pérennité : Non renseigné **Repère calculé :** Non renseigné
PHEC : Non renseigné

SOURCE DE REPÉRAGE : RECENSEMENT DREAL LORRAINE - 01/06/2016

Type de repérage : Source bibliographique
Organisme : DREAL Lorraine

NIVEAU PLUS HAUTES EAUX

Méthode : Non renseigné
Organisme : SN Nord-Est - Service police de l'eau
Référence nivelée : Marque d'inondation
Système altimétrique : NGF IGN 1969 (système normal)
Altitude de la référence (en m) : 147.190 m
Altitude calculée de l'eau (en m) : 147.19

	Commune : LUMES	Rivière : La Meuse
12, rue du Pont		
Commentaires : - Porte d'écurie (+0,35m/trottoir)	2	Repère(s) sur le site

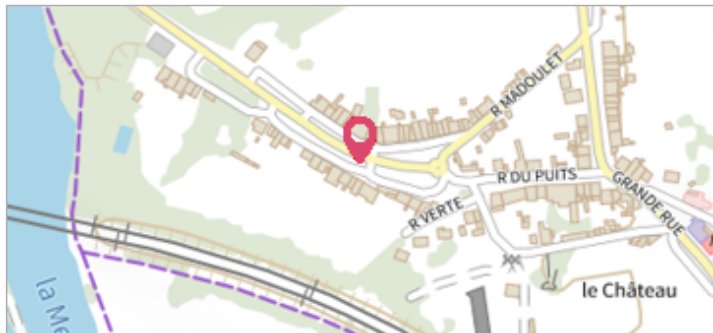
GÉNÉRAL

Unité de gestion : Meuse-Moselle

Code : MEMO_Sit_742

Date de mise à jour : 06/07/2016

Auteur : Cerema Est



GÉOLOCALISATION


Coordonnées WGS84 : X: 4.77953000 / Y: 49.73620000

Coordonnées RGF93 (Lambert 93) : X: 828354.73 / Y: 6961136.59

Coordonnées RGF93 (ETRS89) : X: 4.77953 / Y: 49.7362

Code Hydro: B---0000

Rive de référence: Non renseigné

	Décembre 1993	Altitude calculée de l'eau : 147.61 m
Nature de l'inondation : Débordement de cours d'eau		Nature du repère : Non renseigné

GÉNÉRAL

Code : MEMO_Rep_1302

Date de mise à jour :

Auteur : Cerema Est

24/04/2018

MARQUE

Maximum de l'inondation : Oui

Visibilité : Non renseigné

État du repère : Non renseigné

Pérennité : Non renseigné

Repère calculé : Non renseigné

PHEC : Non renseigné

SOURCE DE REPÉRAGE : RECENSEMENT DREAL LORRAINE - 01/06/2016

Type de repérage : Source bibliographique

Organisme : DREAL Lorraine

NIVEAU PLUS HAUTES EAUX

Méthode : Non renseigné

Organisme : SN Nord-Est - Service police de l'eau

Référence nivelée : Marque d'inondation

Système altimétrique : NGF IGN 1969 (système normal)

Altitude de la référence (en m) : 147.610 m

Altitude calculée de l'eau (en m) : 147.61