	Commune : LUMES	Rivière : La Meuse
28, rue du Pont		
Commentaires : - façade d'habitation (+0,50m/trottoir)		2 Repère(s) sur le site


GÉNÉRAL

Unité de gestion : Meuse-Moselle
Code : MEMO_Sit_738 **Date de mise à jour :** 06/07/2016
Auteur : Cerema Est



GÉOLOCALISATION

Coordonnées WGS84 : X: 4.77769000 / Y: 49.73680000
Coordonnées RGF93 (Lambert 93) : X: 828220.53 / Y: 6961200.36
Coordonnées RGF93 (ETRS89) : X: 4.77769 / Y: 49.7368
Code Hydro: B---0000 **Rive de référence:** Non renseigné

	Janvier 1991	Altitude calculée de l'eau : 147.2 m
Nature de l'inondation : Débordement de cours d'eau		Nature du repère : Non renseigné

GÉNÉRAL

Code : MEMO_Rep_1109 **Date de mise à jour :** 17/04/2018
Auteur : Cerema Est



MARQUE


Maximum de l'inondation : Oui
Visibilité : Non renseigné **État du repère :** Non renseigné
Pérennité : Non renseigné **Repère calculé :** Non renseigné
PHEC : Non renseigné

SOURCE DE REPÉRAGE : RECENSEMENT DREAL LORRAINE - 01/06/2016

Type de repérage : Source bibliographique
Organisme(s) : DREAL Lorraine

NIVEAU PLUS HAUTES EAUX

Méthode : Non renseigné
Organisme : SN Nord-Est - Service police de l'eau
Référence nivelée : Marque d'inondation
Système altimétrique : NGF IGN 1969 (système normal)
Altitude de la référence (en m) : 147.200 m
Altitude calculée de l'eau (en m) : 147.2

	Commune : LUMES	Rivière : La Meuse
28, rue du Pont		
Commentaires : - façade d'habitation (+0,50m/trottoir)		2 Repère(s) sur le site


GÉNÉRAL

Unité de gestion : Meuse-Moselle
Code : MEMO_Sit_738 **Date de mise à jour :** 06/07/2016
Auteur : Cerema Est



GÉOLOCALISATION

Coordonnées WGS84 : X: 4.77769000 / Y: 49.73680000
Coordonnées RGF93 (Lambert 93) X: 828220.53 / Y: 6961200.36
Coordonnées RGF93 (ETRS89) : X: 4.77769 / Y: 49.7368
Code Hydro: B---0000 **Rive de référence:** Non renseigné

	Décembre 1993	Altitude calculée de l'eau : 147.59 m
Nature de l'inondation : Débordement de cours d'eau		Nature du repère : Non renseigné

GÉNÉRAL

Code : MEMO_Rep_1301 **Date de mise à jour :** 17/04/2018
Auteur : Cerema Est



MARQUE

Maximum de l'inondation : Oui
Visibilité : Non renseigné **État du repère :** Non renseigné
Pérennité : Non renseigné **Repère calculé :** Non renseigné
PHEC : Non renseigné

SOURCE DE REPÉRAGE : RECENSEMENT DREAL LORRAINE - 01/06/2016

Type de repérage : Source bibliographique
Organisme(s) : DREAL Lorraine

NIVEAU PLUS HAUTES EAUX

Méthode : Non renseigné
Organisme : SN Nord-Est - Service police de l'eau
Référence nivelée : Marque d'inondation
Système altimétrique : NGF IGN 1969 (système normal)
Altitude de la référence (en m) : 147.590 m
Altitude calculée de l'eau (en m) : 147.59