

Commune : **CHARLEVILLE-MEZIERES** | Rivière : **La Meuse**

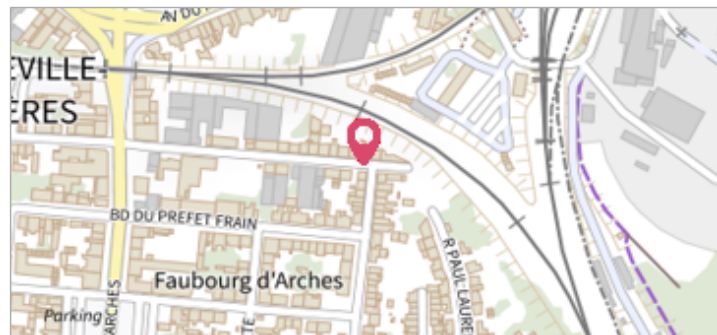
11, rue Voltaire (Fbg d'Arches)

Commentaires : - repère situé à l'angle donnant sur la rue Poirier

4 Repère(s) sur le site

GÉNÉRAL

Unité de gestion : Meuse-Moselle
Code : MEMO_Sit_723 **Date de mise à jour :** 06/07/2016
Auteur : Cerema Est



GÉOLOCALISATION

Coordonnées WGS84 : X: 4.72264000 / Y: 49.76530000
Coordonnées RGF93 (Lambert 93) : X: 824181.35 / Y: 6964283.61
Coordonnées RGF93 (ETRS89) : X: 4.72264 / Y: 49.7653
Code Hydro: B---0000 **Rive de référence:** Gauche

Janvier 1991 Altitude calculée de l'eau : **144.01 m**

Nature de l'inondation : **Débordement de cours d'eau** Nature du repère : **Non renseigné**

GÉNÉRAL

Code : MEMO_Rep_1067 **Date de mise à jour :** 17/04/2018
Auteur : Cerema Est



MARQUE

Maximum de l'inondation : Oui
Visibilité : Non renseigné **État du repère :** Non renseigné
Pérennité : Non renseigné **Repère calculé :** Non renseigné
PHEC : Non renseigné

SOURCE DE REPÉRAGE : RECENSEMENT DREAL LORRAINE - 01/06/2016

Type de repérage : Source bibliographique
Organisme(s) : DREAL Lorraine

NIVEAU PLUS HAUTES EAUX

Méthode : Non renseigné
Organisme : SN Nord-Est - Service police de l'eau
Référence nivelée : Marque d'inondation
Système altimétrique : NGF IGN 1969 (système normal)
Altitude de la référence (en m) : 144.010 m
Altitude calculée de l'eau (en m) : 144.01

Commune : **CHARLEVILLE-MEZIERES** | Rivière : **La Meuse**

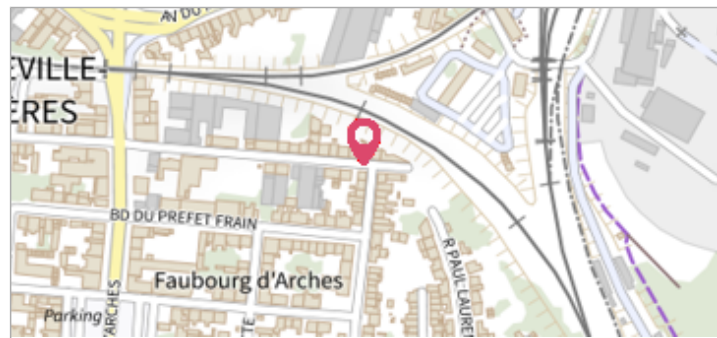
11, rue Voltaire (Fbg d'Arches)

Commentaires : - repère situé à l'angle donnant sur la rue Poirier

4 Repère(s) sur le site

GÉNÉRAL

Unité de gestion : Meuse-Moselle
Code : MEMO_Sit_723 **Date de mise à jour :** 06/07/2016
Auteur : Cerema Est



GÉOLOCALISATION

Coordonnées WGS84 : X: 4.72264000 / Y: 49.76530000
Coordonnées RGF93 (Lambert 93) : X: 824181.35 / Y: 6964283.61
Coordonnées RGF93 (ETRS89) : X: 4.72264 / Y: 49.7653
Code Hydro: B---0000 **Rive de référence:** Gauche

Décembre 1993 Altitude calculée de l'eau : **144.7 m**

Nature de l'inondation : **Débordement de cours d'eau** Nature du repère : **Non renseigné**

GÉNÉRAL

Code : MEMO_Rep_1068 **Date de mise à jour :** 19/02/2018
Auteur : Cerema Est



MARQUE

Maximum de l'inondation : Oui
Visibilité : Non renseigné **État du repère :** Non renseigné
Pérennité : Non renseigné **Repère calculé :** Non renseigné
PHEC : Non renseigné

SOURCE DE REPÉRAGE : RECENSEMENT DREAL LORRAINE - 01/06/2016

Type de repérage : Source bibliographique
Organisme(s) : DREAL Lorraine

NIVEAU PLUS HAUTES EAUX

Méthode : Non renseigné
Organisme : SN Nord-Est - Service police de l'eau
Référence nivelée : Marque d'inondation
Système altimétrique : NGF IGN 1969 (système normal)
Altitude de la référence (en m) : 144.700 m
Altitude calculée de l'eau (en m) : 144.7

Commune : **CHARLEVILLE-MEZIERES** | Rivière : **La Meuse**

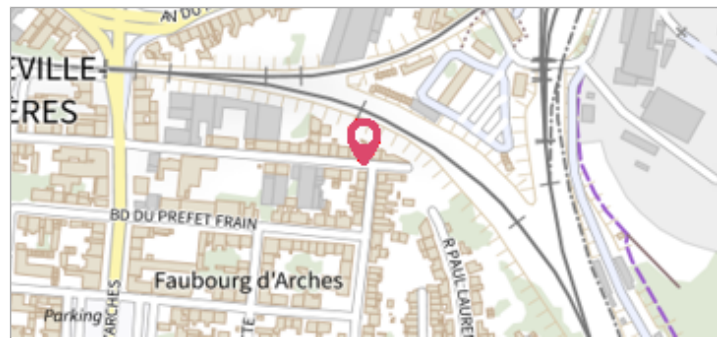
11, rue Voltaire (Fbg d'Arches)

Commentaires : - repère situé à l'angle donnant sur la rue Poirier

4 Repère(s) sur le site

GÉNÉRAL

Unité de gestion : Meuse-Moselle
Code : MEMO_Sit_723 **Date de mise à jour :** 06/07/2016
Auteur : Cerema Est



GÉOLOCALISATION

Coordonnées WGS84 : X: 4.72264000 / Y: 49.76530000
Coordonnées RGF93 (Lambert 93) X: 824181.35 / Y: 6964283.61
Coordonnées RGF93 (ETRS89) : X: 4.72264 / Y: 49.7653
Code Hydro: B---0000 **Rive de référence:** Gauche

Janvier 1995 Altitude calculée de l'eau : **145.42 m**

Nature de l'inondation : **Débordement de cours d'eau** Nature du repère : **Non renseigné**

GÉNÉRAL

Code : MEMO_Rep_1069 **Date de mise à jour :** 24/04/2018
Auteur : Cerema Est



MARQUE

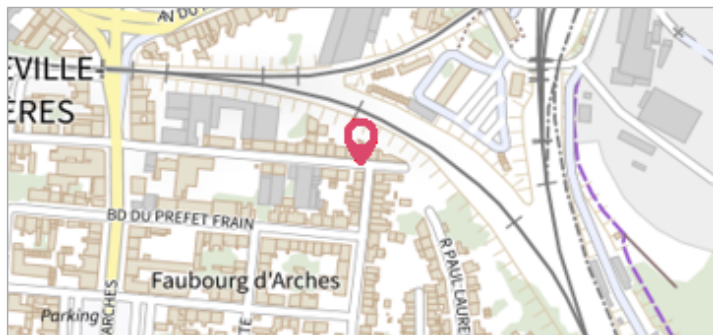
Maximum de l'inondation : Oui
Visibilité : Non renseigné **État du repère :** Non renseigné
Pérennité : Non renseigné **Repère calculé :** Non renseigné
PHEC : Non renseigné

SOURCE DE REPÉRAGE : RECENSEMENT DREAL LORRAINE - 01/06/2016

Type de repérage : Source bibliographique
Organisme(s) : DREAL Lorraine

NIVEAU PLUS HAUTES EAUX

Méthode : Non renseigné
Organisme : SN Nord-Est - Service police de l'eau
Référence nivelée : Marque d'inondation
Système altimétrique : NGF IGN 1969 (système normal)
Altitude de la référence (en m) : 145.420 m
Altitude calculée de l'eau (en m) : 145.42

Commune : **CHARLEVILLE-MEZIERES**Rivière : **La Meuse****11, rue Voltaire (Fbg d'Arches)****Commentaires** : - repère situé à l'angle donnant sur la rue Poirier**4** Repère(s) sur le site**GÉNÉRAL****Unité de gestion** : Meuse-Moselle**Code** : MEMO_Sit_723**Date de mise à jour** : 06/07/2016**Auteur** : Cerema Est**GÉOLOCALISATION****Coordonnées WGS84** : X: 4.72264000 / Y: 49.76530000**Coordonnées RGF93 (Lambert 93)** X: 824181.35 / Y: 6964283.61**Coordonnées RGF93 (ETRS89)** : X: 4.72264 / Y: 49.7653**Code Hydro**: B---0000**Rive de référence**: Gauche**1941**Nature de l'inondation : **Débordement de cours d'eau**Altitude calculée de l'eau : **144.4 m**Nature du repère : **Non renseigné****GÉNÉRAL****Code** : MEMO_Rep_1286**Date de mise à jour** :**Auteur** : Cerema Est

19/02/2018

MARQUE**Maximum de l'inondation** : Oui**Visibilité** : Non renseigné**État du repère** : Non renseigné**Pérennité** : Non renseigné**Repère calculé** : Non renseigné**PHEC** : Non renseigné**SOURCE DE REPÉRAGE** : RECENSEMENT DREAL LORRAINE - 01/06/2016**Type de repérage** : Source bibliographique**Organisme(s)** : DREAL Lorraine**NIVEAU PLUS HAUTES EAUX****Méthode** : Non renseigné**Organisme** : SN Nord-Est - Service police de l'eau**Commentaires sur le nivellement** : archives**Référence nivelée** : Marque d'inondation**Système altimétrique** : NGF IGN 1969 (système normal)**Altitude de la référence (en m)** : 144.400 m**Altitude calculée de l'eau (en m)** : 144.4