

Commune : **MONTCY-NOTRE-DAME** | Rivière : **La Meuse**

**Rue PASTEUR**

Commentaires : - **4** Repère(s) sur le site

**GÉNÉRAL**

Unité de gestion : Meuse-Moselle  
 Code : MEMO\_Sit\_707      Date de mise à jour : 06/07/2016  
 Auteur : Cerema Est



**GÉOLOCALISATION**

Coordonnées WGS84 : X: 4.74123000 / Y: 49.77470000  
 Coordonnées RGF93 (Lambert 93) X: 825498.18 / Y: 6965358.98  
 Coordonnées RGF93 (ETRS89) : X: 4.74123 / Y: 49.7747  
 Code Hydro: B---0000      Rive de référence: Gauche

**Janvier 1991**      Altitude calculée de l'eau : **142.41 m**

Nature de l'inondation : **Débordement de cours d'eau**      Nature du repère : **Non renseigné**

**GÉNÉRAL**

Code : MEMO\_Rep\_1045      Date de mise à jour : 29/01/2022  
 Auteur : Cerema Est



**MARQUE**

Maximum de l'inondation : Oui  
 Visibilité : Non renseigné      État du repère : Non renseigné  
 Pérennité : Non renseigné      Repère calculé : Non renseigné  
 PHEC : Non renseigné

**SOURCE DE REPÉRAGE : RECENSEMENT DREAL LORRAINE - 01/06/2016**

Type de repérage : Source bibliographique  
 Organisme(s) : DREAL Lorraine

**NIVEAU PLUS HAUTES EAUX**

Méthode : Non renseigné  
 Organisme : SN Nord-Est - Service police de l'eau  
 Référence nivelée : Marque d'inondation  
 Système altimétrique : NGF IGN 1969 (système normal)  
 Altitude de la référence (en m) : 142.410 m  
 Altitude calculée de l'eau (en m) : 142.41

Commune : **MONTCY-NOTRE-DAME** | Rivière : **La Meuse**

**Rue PASTEUR**

Commentaires : - **4** Repère(s) sur le site

**GÉNÉRAL**

Unité de gestion : Meuse-Moselle  
 Code : MEMO\_Sit\_707      Date de mise à jour : 06/07/2016  
 Auteur : Cerema Est



**GÉOLOCALISATION**


Coordonnées WGS84 : X: 4.74123000 / Y: 49.77470000  
 Coordonnées RGF93 (Lambert 93) X: 825498.18 / Y: 6965358.98  
 Coordonnées RGF93 (ETRS89) : X: 4.74123 / Y: 49.7747  
 Code Hydro: B---0000      Rive de référence: Gauche

**Décembre 1993**      Altitude calculée de l'eau : **142.93 m**

Nature de l'inondation : **Débordement de cours d'eau**      Nature du repère : **Non renseigné**

**GÉNÉRAL**

Code : MEMO\_Rep\_1046      Date de mise à jour : 29/01/2022  
 Auteur : Cerema Est



**MARQUE**

Maximum de l'inondation : Oui  
 Visibilité : Non renseigné      État du repère : Non renseigné  
 Pérennité : Non renseigné      Repère calculé : Non renseigné  
 PHEC : Non renseigné

**SOURCE DE REPÉRAGE : RECENSEMENT DREAL LORRAINE - 01/06/2016**

Type de repérage : Source bibliographique  
 Organisme(s) : DREAL Lorraine

**NIVEAU PLUS HAUTES EAUX**

Méthode : Non renseigné  
 Organisme : SN Nord-Est - Service police de l'eau  
 Référence nivelée : Marque d'inondation  
 Système altimétrique : NGF IGN 1969 (système normal)  
 Altitude de la référence (en m) : 142.930 m  
 Altitude calculée de l'eau (en m) : 142.93

Commune : **MONTCY-NOTRE-DAME** | Rivière : **La Meuse**

**Rue PASTEUR**

Commentaires : - **4** Repère(s) sur le site

**GÉNÉRAL**

Unité de gestion : Meuse-Moselle  
 Code : MEMO\_Sit\_707      Date de mise à jour : 06/07/2016  
 Auteur : Cerema Est



**GÉOLOCALISATION**


Coordonnées WGS84 : X: 4.74123000 / Y: 49.77470000  
 Coordonnées RGF93 (Lambert 93) X: 825498.18 / Y: 6965358.98  
 Coordonnées RGF93 (ETRS89) : X: 4.74123 / Y: 49.7747  
 Code Hydro: B---0000      Rive de référence: Gauche

**Janvier 1995**      Altitude calculée de l'eau : **143.78 m**

Nature de l'inondation : **Débordement de cours d'eau**      Nature du repère : **Non renseigné**

**GÉNÉRAL**

Code : MEMO\_Rep\_1047      Date de mise à jour : 29/01/2022  
 Auteur : Cerema Est



**MARQUE**

Maximum de l'inondation : Oui  
 Visibilité : Non renseigné      État du repère : Non renseigné  
 Pérennité : Non renseigné      Repère calculé : Non renseigné  
 PHEC : Non renseigné

**SOURCE DE REPÉRAGE : RECENSEMENT DREAL LORRAINE - 01/06/2016**

Type de repérage : Source bibliographique  
 Organisme(s) : DREAL Lorraine

**NIVEAU PLUS HAUTES EAUX**

Méthode : Non renseigné  
 Organisme : SN Nord-Est - Service police de l'eau  
 Référence nivelée : Marque d'inondation  
 Système altimétrique : NGF IGN 1969 (système normal)  
 Altitude de la référence (en m) : 143.780 m  
 Altitude calculée de l'eau (en m) : 143.78

Commune : **MONTCY-NOTRE-DAME** | Rivière : **La Meuse**

**Rue PASTEUR**

Commentaires : - **4** Repère(s) sur le site

**GÉNÉRAL**

Unité de gestion : Meuse-Moselle  
 Code : MEMO\_Sit\_707      Date de mise à jour : 06/07/2016  
 Auteur : Cerema Est



**GÉOLOCALISATION**


Coordonnées WGS84 : X: 4.74123000 / Y: 49.77470000  
 Coordonnées RGF93 (Lambert 93) X: 825498.18 / Y: 6965358.98  
 Coordonnées RGF93 (ETRS89) : X: 4.74123 / Y: 49.7747  
 Code Hydro: B---0000      Rive de référence: Gauche

**Février 1984**      Altitude calculée de l'eau : **142.2 m**

Nature de l'inondation : **Débordement de cours d'eau**      Nature du repère : **Non renseigné**

**GÉNÉRAL**

Code : MEMO\_Rep\_1048      Date de mise à jour : 29/01/2022  
 Auteur : Cerema Est



**MARQUE**

Maximum de l'inondation : Oui  
 Visibilité : Non renseigné      État du repère : Non renseigné  
 Pérennité : Non renseigné      Repère calculé : Non renseigné  
 PHEC : Non renseigné

**SOURCE DE REPÉRAGE : RECENSEMENT DREAL LORRAINE - 01/06/2016**

Type de repérage : Source bibliographique  
 Organisme(s) : DREAL Lorraine

**NIVEAU PLUS HAUTES EAUX**

Méthode : Non renseigné  
 Organisme : SN Nord-Est - Service police de l'eau  
 Référence nivelée : Marque d'inondation  
 Système altimétrique : NGF IGN 1969 (système normal)  
 Altitude de la référence (en m) : 142.200 m  
 Altitude calculée de l'eau (en m) : 142.2