

Commune : **LUMES**Rivière : **La Meuse****34, rue du pont****Commentaires** : - Repère situé sur le mur de clôture - coté petite place (+0,53m/trottoir)**2**

Repère(s) sur le site

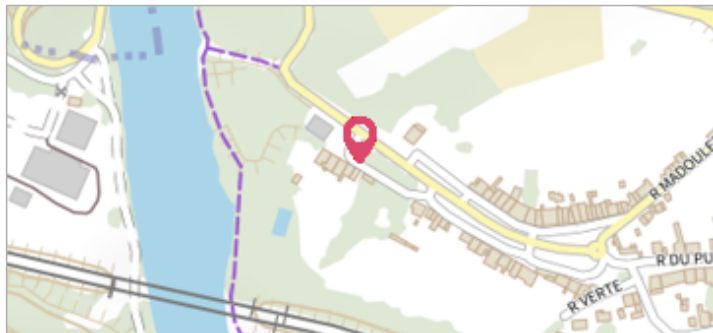
**GÉNÉRAL****Unité de gestion** : Meuse-Moselle**Code** : MEMO\_Sit\_696**Date de mise à jour** : 06/07/2016**Auteur** : Cerema Est

Photo Repères de crue (Site) - Auteur : Archive Navigation Nord Est

**GÉOLOCALISATION****Coordonnées WGS84** : X: 4.77751000 / Y: 49.73690000**Coordonnées RGF93 (Lambert 93)** X: 828207.3 / Y: 6961211.19**Coordonnées RGF93 (ETRS89)** : X: 4.77751 / Y: 49.7369**Code Hydro**: B---0000**Rive de référence**: Non renseigné**Janvier 1991**Altitude calculée de l'eau : **147.2 m**Nature de l'inondation : **Débordement de cours d'eau**Nature du repère : **Non renseigné****GÉNÉRAL****Code** : MEMO\_Rep\_1033**Date de mise à jour** :**Auteur** : Cerema Est

19/02/2018

**MARQUE****Maximum de l'inondation** : Oui**Visibilité** : Non renseigné**État du repère** : Non renseigné**Pérennité** : Non renseigné**Repère calculé** : Non renseigné**PHEC** : Non renseigné**SOURCE DE REPÉRAGE** : RECENSEMENT DREAL LORRAINE - 01/06/2016**Type de repérage** : Source bibliographique**Organisme(s)** : DREAL Lorraine**NIVEAU PLUS HAUTES EAUX****Méthode** : Non renseigné**Organisme** : SN Nord-Est - Service police de l'eau**Référence nivelée** : Marque d'inondation**Système altimétrique** : NGF IGN 1969 (système normal)**Altitude de la référence (en m)** : 147.200 m**Altitude calculée de l'eau (en m)** : 147.2


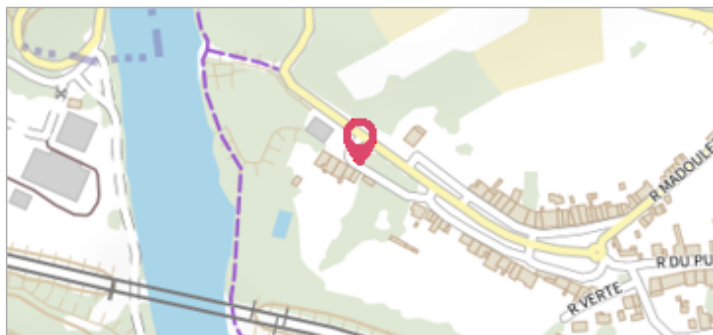
Commune : **LUMES**Rivière : **La Meuse****34, rue du pont****Commentaires** : - Repère situé sur le mur de clôture - coté petite place (+0,53m/trottoir)**2** Repère(s) sur le site**GÉNÉRAL****Unité de gestion** : Meuse-Moselle**Code** : MEMO\_Sit\_696**Date de mise à jour** : 06/07/2016**Auteur** : Cerema Est

Photo Repères de crue (Site) - Auteur : Archive Navigation Nord Est

**GÉOLOCALISATION****Coordonnées WGS84** : X: 4.77751000 / Y: 49.73690000**Coordonnées RGF93 (Lambert 93)** X: 828207.3 / Y: 6961211.19**Coordonnées RGF93 (ETRS89)** : X: 4.77751 / Y: 49.7369**Code Hydro**: B---0000**Rive de référence**: Non renseigné**Janvier 1995**Altitude calculée de l'eau : **148.17 m**Nature de l'inondation : **Débordement de cours d'eau**Nature du repère : **Non renseigné****GÉNÉRAL****Code** : MEMO\_Rep\_1034**Date de mise à jour** :**Auteur** : Cerema Est

17/04/2018

**MARQUE****Maximum de l'inondation** : Oui**Visibilité** : Non renseigné**État du repère** : Non renseigné**Pérennité** : Non renseigné**Repère calculé** : Non renseigné**PHEC** : Non renseigné**SOURCE DE REPÉRAGE** : RECENSEMENT DREAL LORRAINE - 01/06/2016**Type de repérage** : Source bibliographique**Organisme(s)** : DREAL Lorraine**NIVEAU PLUS HAUTES EAUX****Méthode** : Non renseigné**Organisme** : SN Nord-Est - Service police de l'eau**Référence nivelée** : Marque d'inondation**Système altimétrique** : NGF IGN 1969 (système normal)**Altitude de la référence (en m)** : 148.170 m**Altitude calculée de l'eau (en m)** : 148.17