	Commune : LES AYVELLES	Rivière : La Meuse
	Bureau GSM	

Commentaires : - 36 cm /plancher

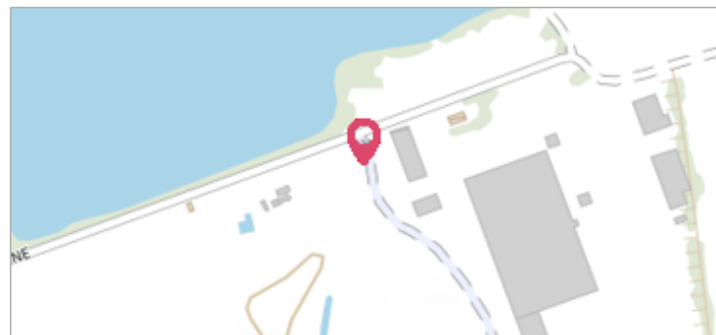
1 Repère(s) sur le site

GÉNÉRAL

Unité de gestion : Meuse-Moselle

Code : MEMO_Sit_692 Date de mise à jour : 06/07/2016

Auteur : Cerema Est




GÉOLOCALISATION

Coordonnées WGS84 : X: 4.76917000 / Y: 49.72360000

Coordonnées RGF93 (Lambert 93) X: 827639.02 / Y: 6959717.82

Coordonnées RGF93 (ETRS89) : X: 4.76917 / Y: 49.7236


Code Hydro: B---0000 Rive de référence: Non renseigné

	Janvier 1995	Altitude calculée de l'eau : 148.46 m
	Nature de l'inondation : Débordement de cours d'eau	Nature du repère : Non renseigné

GÉNÉRAL

Code : MEMO_Rep_1028 Date de mise à jour : 24/04/2018

Auteur : Cerema Est



MARQUE

Maximum de l'inondation : Oui

Visibilité : Non renseigné État du repère : Non renseigné

Pérennité : Non renseigné Repère calculé : Non renseigné

PHEC : Non renseigné

SOURCE DE REPÉRAGE : RECENSEMENT DREAL LORRAINE - 01/06/2016

Type de repérage : Source bibliographique

Organisme : DREAL Lorraine

NIVEAU PLUS HAUTES EAUX

Méthode : Non renseigné

Organisme : SN Nord-Est - Service police de l'eau

Référence nivelée : Marque d'inondation

Système altimétrique : NGF IGN 1969 (système normal)

Altitude de la référence (en m) : 148.460 m

Altitude calculée de l'eau (en m) : 148.46