	Commune : REVIN	Rivière : La Meuse
Escalier en rive droite amont de l'écluse d'Orzy N°49		
Commentaires : - Marque de peinture tête amont		3 Repère(s) sur le site


GÉNÉRAL

Unité de gestion : Meuse-Moselle
Code : MEMO_Sit_671 **Date de mise à jour :** 06/07/2016
Auteur : Cerema Est



GÉOLOCALISATION

Coordonnées WGS84 : X: 4.64782000 / Y: 49.93290000
Coordonnées RGF93 (Lambert 93) X: 818399.25 / Y: 6982820.33
Coordonnées RGF93 (ETRS89) : X: 4.64782 / Y: 49.9329
Code Hydro: B---0000 **Rive de référence:** Droite

	Novembre 1910	Altitude calculée de l'eau : 126.815 m
Nature de l'inondation : Débordement de cours d'eau		Nature du repère : Non renseigné

GÉNÉRAL

Code : MEMO_Rep_999 **Date de mise à jour :** 17/04/2018
Auteur : Cerema Est



MARQUE


Maximum de l'inondation : Oui
Visibilité : Non renseigné **État du repère :** Non renseigné
Pérennité : Non renseigné **Repère calculé :** Non renseigné
PHEC : Non renseigné

SOURCE DE REPÉRAGE : RECENSEMENT DREAL LORRAINE - 01/06/2016

Type de repérage : Source bibliographique
Organisme(s) : DREAL Lorraine

NIVEAU PLUS HAUTES EAUX

Méthode : Non renseigné
Organisme : SN Nord-Est - Service police de l'eau
Commentaires sur le nivellement : plaque 126,32 à l'aval
Référence nivelée : Marque d'inondation
Système altimétrique : NGF IGN 1969 (système normal)
Altitude de la référence (en m) : 126.815 m
Altitude calculée de l'eau (en m) : 126.815

	Commune : REVIN	Rivière : La Meuse
<h2>Escalier en rive droite amont de l'écluse d'Orzy N°49</h2>		
Commentaires : - Marque de peinture tête amont		3 Repère(s) sur le site


GÉNÉRAL

Unité de gestion : Meuse-Moselle
Code : MEMO_Sit_671 **Date de mise à jour :** 06/07/2016
Auteur : Cerema Est



GÉOLOCALISATION

Coordonnées WGS84 : X: 4.64782000 / Y: 49.93290000
Coordonnées RGF93 (Lambert 93) X: 818399.25 / Y: 6982820.33
Coordonnées RGF93 (ETRS89) : X: 4.64782 / Y: 49.9329
Code Hydro: B---0000 **Rive de référence:** Droite

	Janvier 1955 Nature de l'inondation : Débordement de cours d'eau	Altitude calculée de l'eau : 127.2 m Nature du repère : Non renseigné
--	---	--

GÉNÉRAL

Code : MEMO_Rep_1252 **Date de mise à jour :** 24/04/2018
Auteur : Cerema Est



MARQUE

Maximum de l'inondation : Oui
Visibilité : Non renseigné **État du repère :** Non renseigné
Pérennité : Non renseigné **Repère calculé :** Non renseigné
PHEC : Non renseigné

SOURCE DE REPÉRAGE : RECENSEMENT DREAL LORRAINE - 01/06/2016

Type de repérage : Source bibliographique
Organisme(s) : DREAL Lorraine

NIVEAU PLUS HAUTES EAUX

Méthode : Non renseigné
Organisme : SN Nord-Est - Service police de l'eau
Commentaires sur le nivellement : plaque
Référence nivelée : Marque d'inondation
Système altimétrique : NGF IGN 1969 (système normal)
Altitude de la référence (en m) : 127.200 m
Altitude calculée de l'eau (en m) : 127.2

Commune : **REVIN** | Rivière : **La Meuse**

Escalier en rive droite amont de l'écluse d'Orzy N°49

Commentaires : - Marque de peinture tête amont

3 Repère(s) sur le site

GÉNÉRAL

Unité de gestion : Meuse-Moselle
Code : MEMO_Sit_671 **Date de mise à jour** : 06/07/2016
Auteur : Cerema Est



GÉOLOCALISATION

Coordonnées WGS84 : X: 4.64782000 / Y: 49.93290000
Coordonnées RGF93 (Lambert 93) X: 818399.25 / Y: 6982820.33
Coordonnées RGF93 (ETRS89) : X: 4.64782 / Y: 49.9329
Code Hydro: B---0000 **Rive de référence**: Droite

Janvier 1993 Altitude calculée de l'eau : **127.41 m**

Nature de l'inondation : **Débordement de cours d'eau** Nature du repère : **Non renseigné**

GÉNÉRAL

Code : MEMO_Rep_1253 **Date de mise à jour** : 24/04/2018
Auteur : Cerema Est



MARQUE

Maximum de l'inondation : Oui
Visibilité : Non renseigné **État du repère** : Non renseigné
Pérennité : Non renseigné **Repère calculé** : Non renseigné
PHEC : Non renseigné

SOURCE DE REPÉRAGE : RECENSEMENT DREAL LORRAINE - 01/06/2016

Type de repérage : Source bibliographique
Organisme(s) : DREAL Lorraine

NIVEAU PLUS HAUTES EAUX

Méthode : Non renseigné
Organisme : SN Nord-Est - Service police de l'eau
Commentaires sur le nivellement : 127,16 à l'aval
Référence nivelée : Marque d'inondation
Système altimétrique : NGF IGN 1969 (système normal)
Altitude de la référence (en m) : 127.410 m
Altitude calculée de l'eau (en m) : 127.41