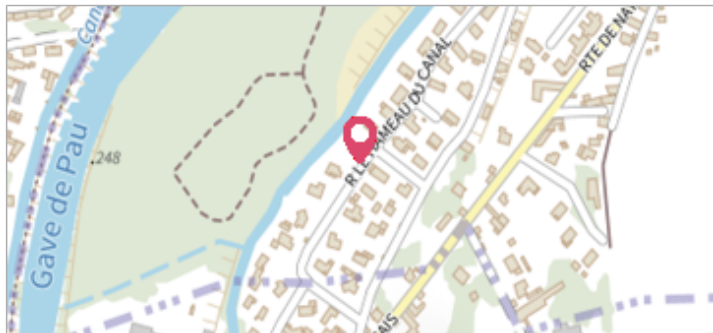



Commune : **BASSE-HAM**Rivière : **La Moselle****52 rue de Nieppe****Commentaires** : - D'après PSS 56 et Profil H13-3. Les plaques de 1880 et 1947 ont disparues. Les hauteurs d'eau par rapport au sol ne sont pas connues**2**

Repère(s) sur le site

GÉNÉRAL**Unité de gestion** : Meuse-Moselle**Code** : MEMO_Sit_657**Date de mise à jour** : 06/07/2016**Auteur** : Cerema Est**GÉOLOCALISATION****Coordonnées WGS84** : X: 6.24501000 / Y: 49.38790000**Coordonnées RGF93 (Lambert 93)** X: 935603.74 / Y: 6925775.04**Coordonnées RGF93 (ETRS89)** : X: 6.24501 / Y: 49.3879**Code Hydro**: A---0060**Rive de référence**: Droite**Janvier 1880**Nature de l'inondation : **Débordement de cours d'eau**Altitude calculée de l'eau : **151.21 m**Nature du repère : **Non renseigné****GÉNÉRAL****Code** : MEMO_Rep_981**Date de mise à jour** :**Auteur** : Cerema Est

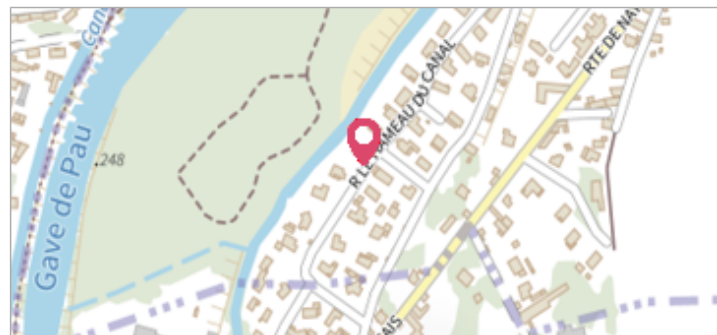
16/04/2018

MARQUE**Maximum de l'inondation** : Oui**Visibilité** : Non renseigné**État du repère** : Non renseigné**Pérennité** : Non renseigné**Repère calculé** : Non renseigné**PHEC** : Non renseigné**SOURCE DE REPÉRAGE : RECENSEMENT DREAL LORRAINE - 01/06/2016****Type de repérage** : Source bibliographique**Organisme(s)** : DREAL Lorraine**NIVEAU PLUS HAUTES EAUX****Méthode** : Non renseigné**Organisme** : SN Nord-Est - Service police de l'eau**Commentaires sur le nivellement** : Profil H13-3**Référence nivelée** : Marque d'inondation**Système altimétrique** : NGF IGN 1969 (système normal)**Altitude de la référence (en m)** : 151.210 m**Altitude calculée de l'eau (en m)** : 151.21

	Commune : BASSE-HAM	Rivière : La Moselle
<h2>52 rue de Nieppe</h2>		
Commentaires : - D'après PSS 56 et Profil H13-3. Les plaques de 1880 et 1947 ont disparues. Les hauteurs d'eau par rapport au sol ne sont pas connues		2 Repère(s) sur le site


GÉNÉRAL

Unité de gestion : Meuse-Moselle
 Code : MEMO_Sit_657 Date de mise à jour : 06/07/2016
 Auteur : Cerema Est



GÉOLOCALISATION

Coordonnées WGS84 : X: 6.24501000 / Y: 49.38790000
 Coordonnées RGF93 (Lambert 93) X: 935603.74 / Y: 6925775.04
 Coordonnées RGF93 (ETRS89) : X: 6.24501 / Y: 49.3879
 Code Hydro: A---0060 Rive de référence: Droite

	<h2>30 Décembre 1947</h2>	Altitude calculée de l'eau : 152.24 m
Nature de l'inondation : Débordement de cours d'eau		Nature du repère : Non renseigné

Commentaires : ATTENTION INCERTITUDE : La cote du repère est à vérifier !

GÉNÉRAL

Code : MEMO_Rep_982 Date de mise à jour : 19/02/2018
 Auteur : Cerema Est



MARQUE

Maximum de l'inondation : Oui
 Visibilité : Non renseigné État du repère : Non renseigné
 Pérennité : Non renseigné Repère calculé : Non renseigné
 PHEC : Non renseigné

SOURCE DE REPÉRAGE : RECENSEMENT DREAL LORRAINE - 01/06/2016

Type de repérage : Source bibliographique
 Organisme(s) : DREAL Lorraine

NIVEAU PLUS HAUTES EAUX

Méthode : Non renseigné
 Organisme : SN Nord-Est - Service police de l'eau
 Commentaires sur le nivellement : Profil H13-3 + PSS 56
 Référence nivelée : Marque d'inondation
 Système altimétrique : NGF IGN 1969 (système normal)
 Altitude de la référence (en m) : 152.240 m
 Altitude calculée de l'eau (en m) : 152.24