


Commune : **CHOOZ**Rivière : **La Meuse****N°37 Petit Chooz****Commentaires** : - marque d' un trait rouge pour 1991 , douteux pour 1995**3**

Repère(s) sur le site

GÉNÉRAL**Unité de gestion** : Meuse-Moselle**Code** : MEMO_Sit_636**Date de mise à jour** : 06/07/2016**Auteur** : Cerema Est**GÉOLOCALISATION****Coordonnées WGS84** : X: 4.81189000 / Y: 50.10040000**Coordonnées RGF93 (Lambert 93)** X: 829758.16 / Y: 7001722.34**Coordonnées RGF93 (ETRS89)** : X: 4.81189 / Y: 50.1004**Code Hydro**: B---0000**Rive de référence**: Droite**Janvier 1991**Nature de l'inondation : **Débordement de cours d'eau**Altitude calculée de l'eau : **103.82 m**Nature du repère : **Non renseigné****GÉNÉRAL****Code** : MEMO_Rep_945**Date de mise à jour** :**Auteur** : Cerema Est

19/02/2018

MARQUE**Maximum de l'inondation** : Oui**Visibilité** : Non renseigné**État du repère** : Non renseigné**Pérennité** : Non renseigné**Repère calculé** : Non renseigné**PHEC** : Non renseigné**SOURCE DE REPÉRAGE** : RECENSEMENT DREAL LORRAINE - 01/06/2016**Type de repérage** : Source bibliographique**Organisme(s)** : DREAL Lorraine**NIVEAU PLUS HAUTES EAUX****Méthode** : Non renseigné**Organisme** : SN Nord-Est - Service police de l'eau**Commentaires sur le nivellement** : Guenego**Référence nivelée** : Marque d'inondation**Système altimétrique** : NGF IGN 1969 (système normal)**Altitude de la référence (en m)** : 103.820 m**Altitude calculée de l'eau (en m)** : 103.82

	Commune : CHOOZ	Rivière : La Meuse
N°37 Petit Chooz		
Commentaires : - marque d' un trait rouge pour 1991 , douteux pour 1995		3 Repère(s) sur le site


GÉNÉRAL

Unité de gestion : Meuse-Moselle
Code : MEMO_Sit_636 **Date de mise à jour :** 06/07/2016
Auteur : Cerema Est



GÉOLOCALISATION

Coordonnées WGS84 : X: 4.81189000 / Y: 50.10040000
Coordonnées RGF93 (Lambert 93) X: 829758.16 / Y: 7001722.34
Coordonnées RGF93 (ETRS89) : X: 4.81189 / Y: 50.1004
Code Hydro: B---0000 **Rive de référence:** Droite

	Décembre 1993 Nature de l'inondation : Débordement de cours d'eau	Altitude calculée de l'eau : 104.46 m Nature du repère : Non renseigné
---	--	---

GÉNÉRAL

Code : MEMO_Rep_946 **Date de mise à jour :** 17/04/2018
Auteur : Cerema Est



MARQUE


Maximum de l'inondation : Oui
Visibilité : Non renseigné **État du repère :** Non renseigné
Pérennité : Non renseigné **Repère calculé :** Non renseigné
PHEC : Non renseigné

SOURCE DE REPÉRAGE : RECENSEMENT DREAL LORRAINE - 01/06/2016

Type de repérage : Source bibliographique
Organisme(s) : DREAL Lorraine

NIVEAU PLUS HAUTES EAUX

Méthode : Non renseigné
Organisme : SN Nord-Est - Service police de l'eau
Commentaires sur le nivellement : calculée / crue 1991 Hauteur d'eau/sol =0.68 m
Référence nivelée : Marque d'inondation
Système altimétrique : NGF IGN 1969 (système normal)
Altitude de la référence (en m) : 104.460 m
Altitude calculée de l'eau (en m) : 104.46

	Commune : CHOOZ	Rivière : La Meuse
N°37 Petit Chooz		
Commentaires : - marque d' un trait rouge pour 1991 , douteux pour 1995		3 Repère(s) sur le site


GÉNÉRAL

Unité de gestion : Meuse-Moselle
Code : MEMO_Sit_636 **Date de mise à jour :** 06/07/2016
Auteur : Cerema Est



GÉOLOCALISATION

Coordonnées WGS84 : X: 4.81189000 / Y: 50.10040000
Coordonnées RGF93 (Lambert 93) X: 829758.16 / Y: 7001722.34
Coordonnées RGF93 (ETRS89) : X: 4.81189 / Y: 50.1004
Code Hydro: B---0000 **Rive de référence:** Droite

	Janvier 1995 Nature de l'inondation : Débordement de cours d'eau	Altitude calculée de l'eau : 104.86 m Nature du repère : Non renseigné
---	---	---

GÉNÉRAL

Code : MEMO_Rep_947 **Date de mise à jour :** 19/02/2018
Auteur : Cerema Est



MARQUE

Maximum de l'inondation : Oui
Visibilité : Non renseigné **État du repère :** Non renseigné
Pérennité : Non renseigné **Repère calculé :** Non renseigné
PHEC : Non renseigné

SOURCE DE REPÉRAGE : RECENSEMENT DREAL LORRAINE - 01/06/2016

Type de repérage : Source bibliographique
Organisme(s) : DREAL Lorraine

NIVEAU PLUS HAUTES EAUX

Méthode : Non renseigné
Organisme : SN Nord-Est - Service police de l'eau
Commentaires sur le nivellement : calculée / crue 1991 Hauteur d'eau/sol =1.08 m
Référence nivelée : Marque d'inondation
Système altimétrique : NGF IGN 1969 (système normal)
Altitude de la référence (en m) : 104.860 m
Altitude calculée de l'eau (en m) : 104.86