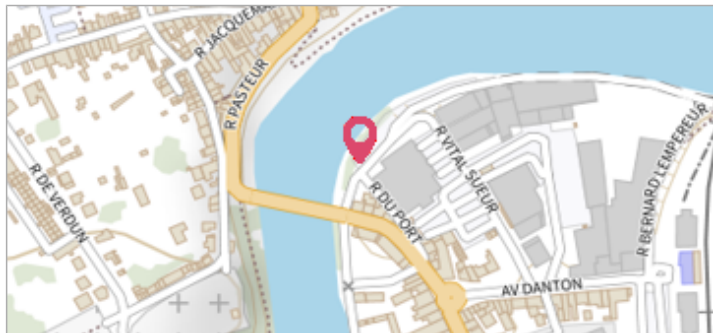



Commune : **REVIN**Rivière : **La Meuse****Intermarché Rue Vital Sueur****Commentaires** : - Ce repère sera transféré sur la façade du magasin ( coté Meuse ) , pour l' instant repère sur poteau EDF**2**

Repère(s) sur le site

**GÉNÉRAL****Unité de gestion** : Meuse-Moselle**Code** : MEMO\_Sit\_629**Date de mise à jour** : 06/07/2016**Auteur** : Cerema Est**GÉOLOCALISATION****Coordonnées WGS84** : X: 4.63846000 / Y: 49.93960000**Coordonnées RGF93 (Lambert 93)** X: 817711.33 / Y: 6983552.05**Coordonnées RGF93 (ETRS89)** : X: 4.63846 / Y: 49.9396**Code Hydro**: B---0000**Rive de référence**: Gauche**Décembre 1993**Nature de l'inondation : **Débordement de cours d'eau**Altitude calculée de l'eau : **127.161 m**Nature du repère : **Non renseigné****GÉNÉRAL****Code** : MEMO\_Rep\_937**Date de mise à jour** :**Auteur** : Cerema Est

19/02/2018

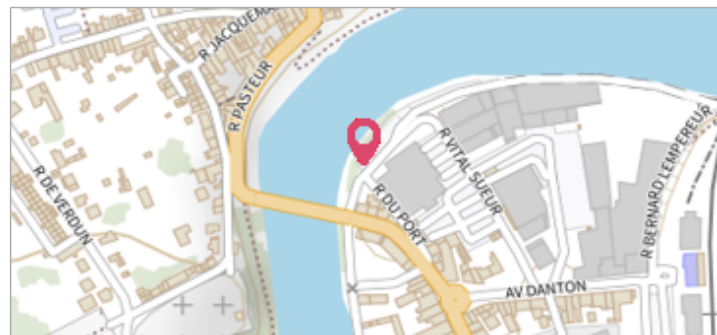
**MARQUE****Maximum de l'inondation** : Oui**Visibilité** : Non renseigné**État du repère** : Non renseigné**Pérennité** : Non renseigné**Repère calculé** : Non renseigné**PHEC** : Non renseigné**SOURCE DE REPÉRAGE : RECENSEMENT DREAL LORRAINE - 01/06/2016****Type de repérage** : Source bibliographique**Organisme(s)** : DREAL Lorraine**NIVEAU PLUS HAUTES EAUX****Méthode** : Non renseigné**Organisme** : SN Nord-Est - Service police de l'eau**Commentaires sur le nivellement** : Géo exp Hauteur d'eau/sol =0.46 m**Référence nivelée** : Marque d'inondation**Système altimétrique** : NGF IGN 1969 (système normal)**Altitude de la référence (en m)** : 127.161 m**Altitude calculée de l'eau (en m)** : 127.161

	Commune : <b>REVIN</b>	Rivière : <b>La Meuse</b>
<h2>Intermarché Rue Vital Sueur</h2>		
<b>Commentaires :</b> - Ce repère sera transféré sur la façade du magasin ( coté Meuse ) , pour l' instant repère sur poteau EDF		<b>2</b> Repère(s) sur le site

**GÉNÉRAL**

---


**Unité de gestion :** Meuse-Moselle  
**Code :** MEMO\_Sit\_629      **Date de mise à jour :** 06/07/2016  
**Auteur :** Cerema Est



**GÉOLOCALISATION**

---

**Coordonnées WGS84 :** X: 4.63846000 / Y: 49.93960000  
**Coordonnées RGF93 (Lambert 93)** X: 817711.33 / Y: 6983552.05  
**Coordonnées RGF93 (ETRS89)** : X: 4.63846 / Y: 49.9396  
**Code Hydro:** B---0000      **Rive de référence:** Gauche

	<b>Janvier 1995</b>	Altitude calculée de l'eau : <b>127.45 m</b>
Nature de l'inondation : <b>Débordement de cours d'eau</b>		Nature du repère : <b>Non renseigné</b>

**GÉNÉRAL**

---

**Code :** MEMO\_Rep\_938      **Date de mise à jour :** 17/04/2018  
**Auteur :** Cerema Est



**MARQUE**

---

**Maximum de l'inondation :** Oui  
**Visibilité :** Non renseigné      **État du repère :** Non renseigné  
**Pérennité :** Non renseigné      **Repère calculé :** Non renseigné  
**PHEC :** Non renseigné

**SOURCE DE REPÉRAGE : RECENSEMENT DREAL LORRAINE - 01/06/2016**

---

**Type de repérage :** Source bibliographique  
**Organisme(s) :** DREAL Lorraine

**NIVEAU PLUS HAUTES EAUX**

---

**Méthode :** Non renseigné  
**Organisme :** SN Nord-Est - Service police de l'eau  
**Commentaires sur le nivellement :** calculée / crue 1993 Hauteur d'eau/sol =0.76 m  
**Référence nivelée :** Marque d'inondation  
**Système altimétrique :** NGF IGN 1969 (système normal)  
**Altitude de la référence (en m) :** 127.450 m  
**Altitude calculée de l'eau (en m) :** 127.45